



OCUPAÇÃO DO AREAL/SOLÁRIO

- Área útil de areal
- Área útil de solário

ACESSOS

Acesso pedonal

- Acesso a manter
- Acesso a requalificar
- Acesso a criar
- Promenade
- Elevador
- Teleférico

ESTACIONAMENTO

- Área a manter
- Área a requalificar
- Área a criar
- Parque coberto

APOIOS E EQUIPAMENTOS

Tipologia

- AB** Apoio balnear
- AC** Apoio completo
- AS** Apoio simples
- AM** Apoio mínimo
- APD** Apoio à prática desportiva
- E** Equipamento
- EA** Equipamento com funções de apoio de praia

Intervenção

- a manter
- a requalificar
- a criar

- Limite da margem das águas do mar
- Limite da praia marítima

PLANO DE ÁGUA

- Plano de água associado
- Canal de acesso a modos náuticos
- Área de prática de surf

Acesso automóvel

- Acesso a manter
- Acesso a requalificar
- Acesso a viaturas de emergência

ATIVIDADES NÁUTICAS

- Zona de prática regular de surf
- Outras atividades náuticas

FAIXAS DE SALVAGUARDA A RISCOS COSTEIROS

- Erosão Costeira
- Galgamentos e inundações costeiras
- Inundações ribeirinhas
- Instabilidade de arribas

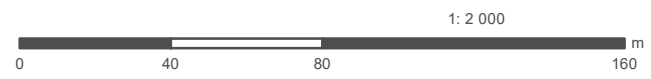
ÁREAS CRÍTICAS

- De uso condicionado/reabilitação
- De contenção das edificações
- Reabilitação de ecossistemas



POC Madeira
Programa para a Orla Costeira da Madeira

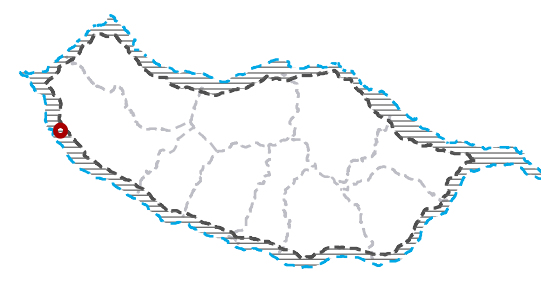
agosto 2023



Informação cartográfica fornecida pela Secretaria Regional do Ambiente e Recursos Naturais: Altimetria de 2007 à Escala 1:5 000 da Região Autónoma da Madeira; Planimetria de 2007 - Série de Cartografia RAM à Escala 1:5 000; Carta de Ocupação/uso do Solo da Região Autónoma da Madeira (COSRAM) de 2007 à escala 1:5 000.

Região Autónoma da Madeira
Secretaria Regional de Ambiente, Recursos Naturais e Alterações Climáticas
Direção Regional do Ambiente e Alterações Climáticas
Quaternaire Portugal

'PP01' Plano de Praia
PM01_Ribeira das Galinhas (tipo I)





OCUPAÇÃO DO AREAL/SOLÁRIO

- Área útil de areal
- Área útil de solário

ACESSOS

Acesso pedonal

- Acesso a manter
- Acesso a requalificar
- Acesso a criar
- Promenade
- Elevador
- Teleférico

ESTACIONAMENTO

- Área a manter
- Área a requalificar
- Área a criar
- Parque coberto

APOIOS E EQUIPAMENTOS

Tipologia

- AB Apoio balnear
- AC Apoio completo
- AS Apoio simples
- AM Apoio mínimo
- APD Apoio à prática desportiva
- E Equipamento
- EA Equipamento com funções de apoio de praia

Intervenção

- a manter
- a requalificar
- a criar

- Limite da margem das águas do mar
- Limite da praia marítima

PLANO DE ÁGUA

- Plano de água associado
- Canal de acesso a modos náuticos
- Área de prática de surf

Acesso automóvel

- Acesso a manter
- Acesso a requalificar
- Acesso a viaturas de emergência

ATIVIDADES NÁUTICAS

- Zona de prática regular de surf
- Outras atividades náuticas

FAIXAS DE SALVAGUARDA A RISCOS COSTEIROS

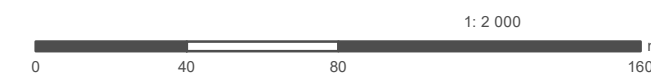
- Erosão Costeira
- Galgamentos e inundações costeiras
- Inundações ribeirinhas
- Instabilidade de arribas

ÁREAS CRÍTICAS

- De uso condicionado/reabilitação
- De contenção das edificações
- Reabilitação de ecossistemas



agosto 2023



Informação cartográfica fornecida pela Secretaria Regional do Ambiente e Recursos Naturais: Altimetria de 2007 à Escala 1:5 000 da Região Autónoma da Madeira; Planimetria de 2007 - Série de Cartografia RAM à Escala 1:5 000; Carta de Ocupação/uso do Solo da Região Autónoma da Madeira (COSRAM) de 2007 à escala 1:5 000.

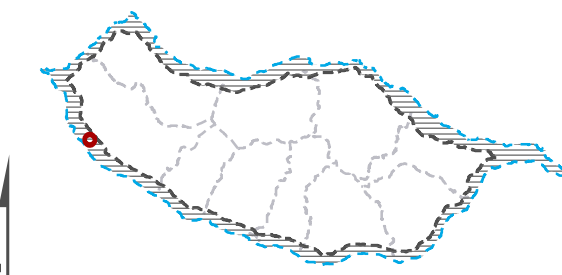


Secretaria Regional de Ambiente, Recursos Naturais e Alterações Climáticas
Direção Regional do Ambiente e Alterações Climáticas



'PP02' Plano de Praia

PM02_Porto (tipo I)





OCUPAÇÃO DO AREAL/SOLÁRIO

- Área útil de areal
- Área útil de solário

ACESSOS

Acesso pedonal

- Acesso a manter
- Acesso a requalificar
- Acesso a criar
- Promenade
- E Elevador
- T - Teleférico

ESTACIONAMENTO

- Área a manter
- Área a requalificar
- Área a criar
- P Parque coberto

APOIOS E EQUIPAMENTOS

Tipologia

- AB** Apoio balnear
- AC** Apoio completo
- AS** Apoio simples
- AM** Apoio mínimo
- APD** Apoio à prática desportiva
- E** Equipamento
- EA** Equipamento com funções de apoio de praia

Intervenção

- a manter
- a requalificar
- a criar

- Limite da margem das águas do mar
- Limite da praia marítima

PLANO DE ÁGUA

- Plano de água associado
- Canal de acesso a modos náuticos
- Área de prática de surf

Acesso automóvel

- Acesso a manter
- Acesso a requalificar
- Acesso a viaturas de emergência

ATIVIDADES NÁUTICAS

- Zona de prática regular de surf
- Outras atividades náuticas

FAIXAS DE SALVAGUARDA A RISCOS COSTEIROS

- Erosão Costeira
- Galgamentos e inundações costeiras
- Inundações ribeirinhas
- Instabilidade de arribas

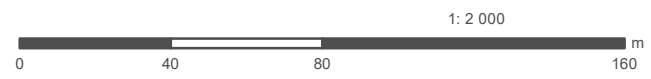
ÁREAS CRÍTICAS

- CR De uso condicionado/reabilitação
- C De contenção das edificações
- C-T Reabilitação de ecossistemas




POC Madeira
Programa para a Orla Costeira da Madeira

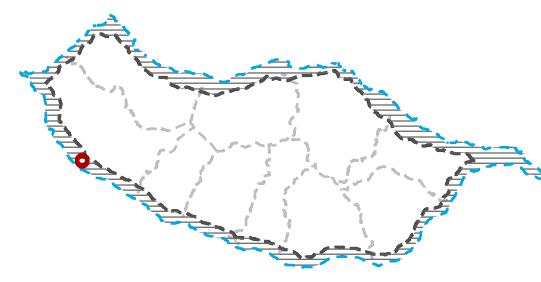
agosto 2023



Informação cartográfica fornecida pela Secretaria Regional do Ambiente e Recursos Naturais: Altimetria de 2007 à Escala 1:5 000 da Região Autónoma da Madeira; Planimetria de 2007 – Série de Cartografia RAM à Escala 1:5 000; Carta de Ocupação/uso do Solo da Região Autónoma da Madeira (COSRAM) de 2007 à escala 1:5 000.



'PP03' Plano de Praia
PM03_Portinho (tipo II)





Ocupação do Areal/Solário

- Área útil de areal
- Área útil de solário

ACESSOS
Acesso pedonal

- Acesso a manter
- Acesso a requalificar
- Acesso a criar
- Promenade
- E Elevador
- T Teleférico

ESTACIONAMENTO

- Área a manter
- Área a requalificar
- Área a criar
- P Parque coberto

APOIOS E EQUIPAMENTOS
Tipologia

- AB** Apoio balnear
- AC** Apoio completo
- AS** Apoio simples
- AM** Apoio mínimo
- APD** Apoio à prática desportiva
- E** Equipamento
- EA** Equipamento com funções de apoio de praia

Intervenção

- a manter
- a requalificar
- a criar

- Limite da margem das águas do mar
- Limite da praia marítima

PLANO DE ÁGUA

- Plano de água associado
- Canal de acesso a modos náuticos
- Área de prática de surf

Acesso automóvel

- Acesso a manter
- Acesso a requalificar
- Acesso a viaturas de emergência

ATIVIDADES NÁUTICAS

- Zona de prática regular de surf
- Outras atividades náuticas

FAIXAS DE SALVAGUARDA A RISCOS COSTEIROS

- Erosão Costeira
- Galgamentos e inundações costeiras
- Inundações ribeirinhas
- Instabilidade de arribas

ÁREAS CRÍTICAS

- CR De uso condicionado/reabilitação
- CB De contenção das edificações
- CE Reabilitação de ecossistemas




agosto 2023

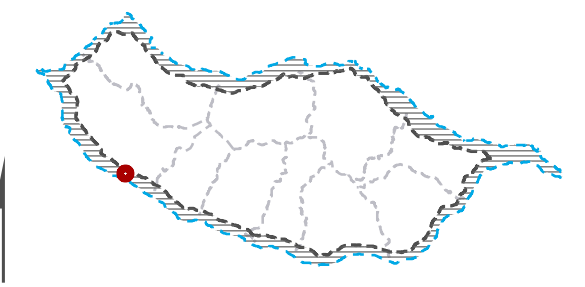
1: 2 000

0 40 80 160 m

Informação cartográfica fornecida pela Secretaria Regional do Ambiente e Recursos Naturais, Altimetria de 2007 à escala 1:5 000 da Região Autónoma da Madeira; Planimetria de 2007 - Série de Cartografia RAM à escala 1:5 000; Carta de Ocupação/uso do Solo da Região Autónoma da Madeira (COSRAM) de 2007 à escala 1:5 000.



'PP04' Plano de Praia
PM04_Praia da Calheta (tipo II)





OCUPAÇÃO DO AREAL/SOLÁRIO

- Área útil de areal
- Área útil de solário

ACESSOS

Acesso pedonal

- Acesso a manter
- Acesso a requalificar
- Acesso a criar
- Promenade
- Elevador
- Teleférico

ESTACIONAMENTO

- Área a manter
- Área a requalificar
- Área a criar
- Parque coberto

APOIOS E EQUIPAMENTOS

Tipologia

- AB** Apoio balnear
- AC** Apoio completo
- AS** Apoio simples
- AM** Apoio mínimo
- APD** Apoio à prática desportiva
- E** Equipamento
- EA** Equipamento com funções de apoio de praia

Intervenção

- a manter
- a requalificar
- a criar

- Limite da margem das águas do mar
- Limite da praia marítima

PLANO DE ÁGUA

- Plano de água associado
- Canal de acesso a modos náuticos
- Área de prática de surf

Acesso automóvel

- Acesso a manter
- Acesso a requalificar
- Acesso a viaturas de emergência

ATIVIDADES NÁUTICAS

- Zona de prática regular de surf
- Outras atividades náuticas

FAIXAS DE SALVAGUARDA A RISCOS COSTEIROS

- Erosão Costeira
- Galgamentos e inundações costeiras
- Inundações ribeirinhas
- Instabilidade de arribas

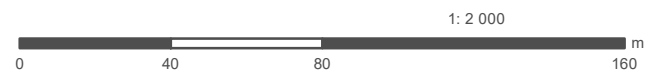
ÁREAS CRÍTICAS

- De uso condicionado/reabilitação
- De contenção das edificações
- Reabilitação de ecossistemas



POC Madeira
Programa para a Orla Costeira da Madeira

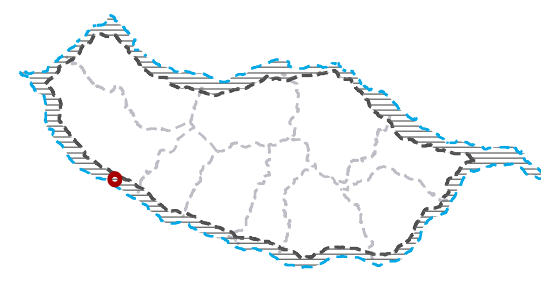
agosto 2023



Informação cartográfica fornecida pela Secretaria Regional do Ambiente e Recursos Naturais: Altimetria de 2007 à Escala 1:5 000 da Região Autónoma da Madeira; Planimetria de 2007 – Série de Cartografia RAM à Escala 1:5 000; Carta de Ocupação/uso do Solo da Região Autónoma da Madeira (COSRAM) de 2007 à escala 1:5 000.



'PP05' Plano de Praia
PM05_Serra d' Água (tipo II)





OCUPAÇÃO DO AREAL/SOLÁRIO

- Área útil de areal
- Área útil de solário

ACESSOS

Acesso pedonal

- Acesso a manter
- Acesso a requalificar
- Acesso a criar
- Promenade
- Elevador
- Teleférico

ESTACIONAMENTO

- Área a manter
- Área a requalificar
- Área a criar
- Parque coberto

APOIOS E EQUIPAMENTOS

Tipologia

- AB** Apoio balnear
- AC** Apoio completo
- AS** Apoio simples
- AM** Apoio mínimo
- APD** Apoio à prática desportiva
- E** Equipamento
- EA** Equipamento com funções de apoio de praia

Intervenção

- a manter
- a requalificar
- a criar

- Limite da margem das águas do mar
- Limite da praia marítima

PLANO DE ÁGUA

- Plano de água associado
- Canal de acesso a modos náuticos
- Área de prática de surf

Acesso automóvel

- Acesso a manter
- Acesso a requalificar
- Acesso a viaturas de emergência

ATIVIDADES NÁUTICAS

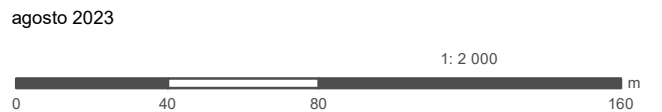
- Zona de prática regular de surf
- Outras atividades náuticas

FAIXAS DE SALVAGUARDA A RISCOS COSTEIROS

- Erosão Costeira
- Galgamentos e inundações costeiras
- Inundações ribeirinhas
- Instabilidade de arribas


ÁREAS CRÍTICAS

- De uso condicionado/reabilitação
- De contenção das edificações
- Reabilitação de ecossistemas

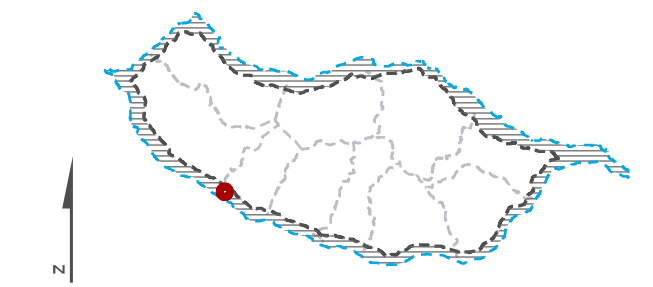



agosto 2023

Informação cartográfica fornecida pela Secretaria Regional do Ambiente e Recursos Naturais, Altimetria de 2007 à escala 1:5 000 da Região Autónoma da Madeira; Planimetria de 2007 - Série de Cartografia RAM à escala 1:5 000; Carta de Ocupação/uso do Solo da Região Autónoma da Madeira (COSRAM) de 2007 à escala 1:5 000.



'PP06' Plano de Praia
PM07_Madalena do Mar (tipo I)





Madalena do Mar - Nascente

OCUPAÇÃO DO AREAL/SOLÁRIO

- Área útil de areal
- Área útil de solário

ACESSOS

- Acesso pedonal**
- Acesso a manter
 - Acesso a requalificar
 - Acesso a criar
 - Promenade
 - Elevador
 - Teleférico

ESTACIONAMENTO

- Área a manter
- Área a requalificar
- Área a criar
- Parque coberto

APOIOS E EQUIPAMENTOS

- Tipologia**
- AB Apoio balnear
 - AC Apoio completo
 - AS Apoio simples
 - AM Apoio mínimo
 - APD Apoio à prática desportiva
 - E Equipamento
 - EA Equipamento com funções de apoio de praia

- Intervenção**
- a manter
 - a requalificar
 - a criar

- Limite da margem das águas do mar
- Limite da praia marítima

PLANO DE ÁGUA

- Plano de água associado
- Canal de acesso a modos náuticos
- Área de prática de surf

Acesso automóvel

- Acesso a manter
- Acesso a requalificar
- Acesso a viaturas de emergência

ATIVIDADES NÁUTICAS


- Zona de prática regular de surf
- Outras atividades náuticas

FAIXAS DE SALVAGUARDA A RISCOS COSTEIROS


- Erosão Costeira
- Galgamentos e inundações costeiras
- Inundações ribeirinhas
- Instabilidade de arribas

ÁREAS CRÍTICAS


- De uso condicionado/reabilitação
- De contenção das edificações
- Reabilitação de ecossistemas



POC Madeira
Programa para a Orla Costeira da Madeira



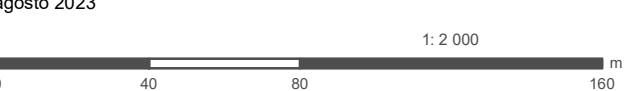
Secretaria Regional de Ambiente, Recursos Naturais e Alterações Climáticas
Serviço Regional de Ambiente e Alterações Climáticas

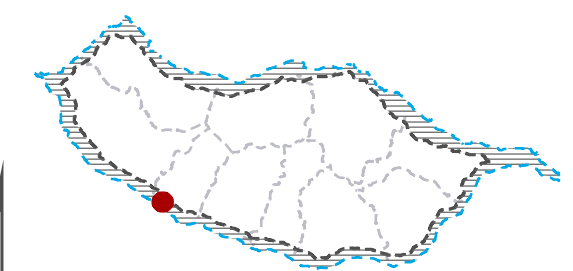


Quaternaire Portugal

'PP07' Plano de Praia
PM08_Madalena do Mar - Nascente (tipo 1)

agosto 2023





Informação cartográfica fornecida pela Secretaria Regional do Ambiente e Recursos Naturais, Alameda da 2017 e Escala 1:2 000 da Região Autónoma da Madeira, Fevereiro de 2007 - Fonte do Cartógrafo PAM & Souto & 2000, Carta de Ocupação/Use do Solo da Região Autónoma da Madeira (COSRAM) de 2007 à escala 1:5 000.



Praia dos Anjos

OCUPAÇÃO DO AREAL/SOLÁRIO

- Área útil de areal
- Área útil de solário

ACESSOS

Acesso pedonal

- Acesso a manter
- Acesso a requalificar
- Acesso a criar
- Promenade
- E Elevador
- T - Teleférico

ESTACIONAMENTO

- Área a manter
- Área a requalificar
- Área a criar
- P Parque coberto

APOIOS E EQUIPAMENTOS

Tipologia

- AB** Apoio balnear
- AC** Apoio completo
- AS** Apoio simples
- AM** Apoio mínimo
- APD** Apoio à prática desportiva
- E** Equipamento
- EA** Equipamento com funções de apoio de praia

Intervenção

- a manter
- a requalificar
- a criar

- Limite da margem das águas do mar
- Limite da praia marítima

PLANO DE ÁGUA

- Plano de água associado
- Canal de acesso a modos náuticos
- Área de prática de surf

Acesso automóvel

- Acesso a manter
- Acesso a requalificar
- Acesso a viaturas de emergência

ATIVIDADES NÁUTICAS

- 🏄 Zona de prática regular de surf
- 🚤 Outras atividades náuticas

FAIXAS DE SALVAGUARDA A RISCOS COSTEIROS

- ▲▲ Erosão Costeira
- Galgamentos e inundações costeiras
- Inundações ribeirinhas
- Instabilidade de arribas

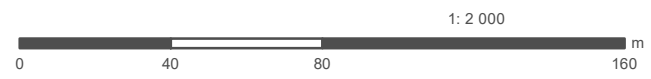
ÁREAS CRÍTICAS

- CR De uso condicionado/reabilitação
- C De contenção das edificações
- C-T Reabilitação de ecossistemas



POC Madeira
Programa para a Orla Costeira da Madeira

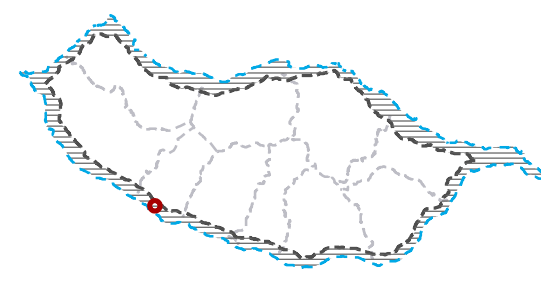
agosto 2023



Informação cartográfica fornecida pela Secretaria Regional do Ambiente e Recursos Naturais: Altimetria de 2007 à Escala 1:5 000 da Região Autónoma da Madeira; Planimetria de 2007 – Série de Cartografia RAM à Escala 1:5 000; Carta de Ocupação/uso do Solo da Região Autónoma da Madeira (COSRAM) de 2007 à escala 1:5 000.



'PP08' Plano de Praia
PM09_Praia dos Anjos (tipo IV)





OCUPAÇÃO DO AREAL/SOLÁRIO

- Área útil de areal
- Área útil de solário

ACESSOS

Acesso pedonal

- Acesso a manter
- Acesso a requalificar
- Acesso a criar
- Promenade
- E Elevador
- T Teleférico

ESTACIONAMENTO

- Área a manter
- Área a requalificar
- Área a criar
- P Parque coberto

APOIOS E EQUIPAMENTOS

Tipologia

- AB** Apoio balnear
- AC** Apoio completo
- AS** Apoio simples
- AM** Apoio mínimo
- APD** Apoio à prática desportiva
- E** Equipamento
- EA** Equipamento com funções de apoio de praia

Intervenção

- a manter
- a requalificar
- a criar

- Limite da margem das águas do mar
- Limite da praia marítima

PLANO DE ÁGUA

- Plano de água associado
- Canal de acesso a modos náuticos
- Área de prática de surf

Acesso automóvel

- Acesso a manter
- Acesso a requalificar
- Acesso a viaturas de emergência

ATIVIDADES NÁUTICAS

- 🏄 Zona de prática regular de surf
- 🛥 Outras atividades náuticas

FAIXAS DE SALVAGUARDA A RISCOS COSTEIROS

- ▲▲ Erosão Costeira
- Galgamentos e inundações costeiras
- Inundações ribeirinhas
- Instabilidade de arribas

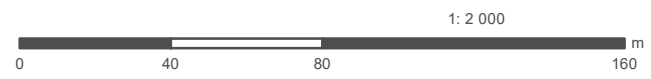
ÁREAS CRÍTICAS

- CR De uso condicionado/reabilitação
- C# De contenção das edificações
- C#T Reabilitação de ecossistemas



POC Madeira
Programa para a Orla Costeira da Madeira

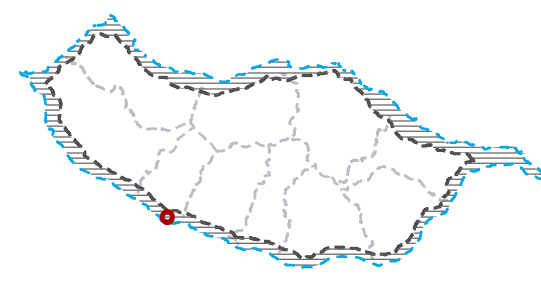
agosto 2023



Informação cartográfica fornecida pela Secretaria Regional do Ambiente e Recursos Naturais: Altimetria de 2007 à Escala 1:5 000 da Região Autónoma da Madeira; Planimetria de 2007 – Série de Cartografia RAM à Escala 1:5 000; Carta de Ocupação/uso do Solo da Região Autónoma da Madeira (COSRAM) de 2007 à escala 1:5 000.

Secretaria Regional de Ambiente, Recursos Naturais e Alterações Climáticas
Direção Regional do Ambiente e Alterações Climáticas
Região Autónoma da Madeira
Quaternaire Portugal

'PP09' Plano de Praia
PM10_Ponta do Sol (tipo I)





Lugar de Baixo

OCUPAÇÃO DO AREAL/SOLÁRIO

- Área útil de areal
- Área útil de solário

ACESSOS

Acesso pedonal

- Acesso a manter
- Acesso a requalificar
- Acesso a criar
- Promenade
- E Elevador
- T - Teleférico

ESTACIONAMENTO

- Área a manter
- Área a requalificar
- Área a criar
- P Parque coberto

APOIOS E EQUIPAMENTOS

Tipologia

- AB** Apoio balnear
- AC** Apoio completo
- AS** Apoio simples
- AM** Apoio mínimo
- APD** Apoio à prática desportiva
- E** Equipamento
- EA** Equipamento com funções de apoio de praia

Intervenção

- a manter
- a requalificar
- a criar

Limite da margem das águas do mar

Limite da praia marítima

PLANO DE ÁGUA

- Plano de água associado
- Canal de acesso a modos náuticos
- Área de prática de surf

Acesso automóvel

- Acesso a manter
- Acesso a requalificar
- Acesso a viaturas de emergência

ATIVIDADES NÁUTICAS

- Zona de prática regular de surf
- Outras atividades náuticas

FAIXAS DE SALVAGUARDA A RISCOS COSTEIROS

- Erosão Costeira
- Galgamentos e inundações costeiras
- Inundações ribeirinhas
- Instabilidade de arribas

ÁREAS CRÍTICAS

- CR De uso condicionado/reabilitação
- C De contenção das edificações
- CT Reabilitação de ecossistemas



POC Madeira
Programa para a Orla Costeira da Madeira

agosto 2023

1: 2 000



Informação cartográfica fornecida pela Secretaria Regional do Ambiente e Recursos Naturais: Altimetria de 2007 à Escala 1:5 000 da Região Autónoma da Madeira; Planimetria de 2007 - Série de Cartografia RAM à Escala 1:5 000; Carta de Ocupação/uso do Solo da Região Autónoma da Madeira (COSRAM) de 2007 à escala 1:5 000.

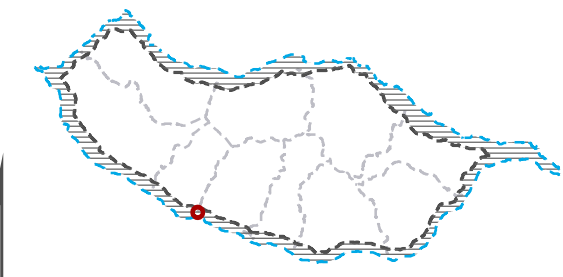


Secretaria Regional de Ambiente, Recursos Naturais e Alterações Climáticas
Direção Regional do Ambiente e Alterações Climáticas



'PP10' Plano de Praia

PM11_Lugar de Baixo (tipo III)





OCUPAÇÃO DO AREAL/SOLÁRIO

- Área útil de areal
- Área útil de solário

ACESSOS

Acesso pedonal

- Acesso a manter
- Acesso a requalificar
- Acesso a criar
- Promenade
- E Elevador
- T Teleférico

ESTACIONAMENTO

- Área a manter
- Área a requalificar
- Área a criar
- P Parque coberto

APOIOS E EQUIPAMENTOS

Tipologia

- AB** Apoio balnear
- AC** Apoio completo
- AS** Apoio simples
- AM** Apoio mínimo
- APD** Apoio à prática desportiva
- E** Equipamento
- EA** Equipamento com funções de apoio de praia

Intervenção

- a manter
- a requalificar
- a criar

- Limite da margem das águas do mar
- Limite da praia marítima

PLANO DE ÁGUA

- Plano de água associado
- Canal de acesso a modos náuticos
- Área de prática de surf

Acesso automóvel

- Acesso a manter
- Acesso a requalificar
- Acesso a viaturas de emergência

ATIVIDADES NÁUTICAS

- 🏄 Zona de prática regular de surf
- 🚤 Outras atividades náuticas

FAIXAS DE SALVAGUARDA A RISCOS COSTEIROS

- ▲▲ Erosão Costeira
- Galgamentos e inundações costeiras
- Inundações ribeirinhas
- Instabilidade de arribas

ÁREAS CRÍTICAS

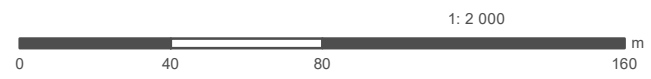
- CR De uso condicionado/reabilitação
- C# De contenção das edificações
- C#T Reabilitação de ecossistemas

Tabua



POC Madeira
Programa para a Orla Costeira da Madeira

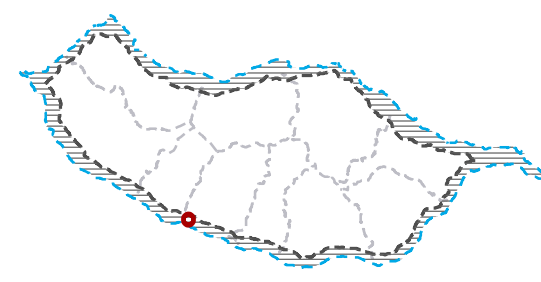
agosto 2023



Informação cartográfica fornecida pela Secretaria Regional do Ambiente e Recursos Naturais: Altimetria de 2007 à Escala 1:5 000 da Região Autónoma da Madeira; Planimetria de 2007 – Serie de Cartografia RAM à Escala 1:5 000; Carta de Ocupação/uso do Solo da Região Autónoma da Madeira (COSRAM) de 2007 à escala 1:5 000.



'PP11' Plano de Praia
PM12_Tabua (tipo IV)





OCUPAÇÃO DO AREAL/SOLÁRIO

- Área útil de areal
- Área útil de solário

ACESSOS
Acesso pedonal

- Acesso a manter
- Acesso a requalificar
- Acesso a criar
- Promenade
- E Elevador
- T Teleférico

ESTACIONAMENTO

- Área a manter
- Área a requalificar
- Área a criar
- P Parque coberto

APOIOS E EQUIPAMENTOS
Tipologia

- AB** Apoio balnear
- AC** Apoio completo
- AS** Apoio simples
- AM** Apoio mínimo
- APD** Apoio à prática desportiva
- E** Equipamento
- EA** Equipamento com funções de apoio de praia

Intervenção

- a manter
- a requalificar
- a criar

- Limite da margem das águas do mar
- Limite da praia marítima

PLANO DE ÁGUA

- Plano de água associado
- Canal de acesso a modos náuticos
- Área de prática de surf

Acesso automóvel

- Acesso a manter
- Acesso a requalificar
- Acesso a viaturas de emergência

ATIVIDADES NÁUTICAS

- Zona de prática regular de surf
- Outras atividades náuticas

FAIXAS DE SALVAGUARDA A RISCOS COSTEIROS

- Erosão Costeira
- Galgamentos e inundações costeiras
- Inundações ribeirinhas
- Instabilidade de arribas

ÁREAS CRÍTICAS

- De uso condicionado/reabilitação
- De contenção das edificações
- Reabilitação de ecossistemas

POC Madeira
Programa para a Orla Costeira da Madeira

agosto 2023

1:2 000

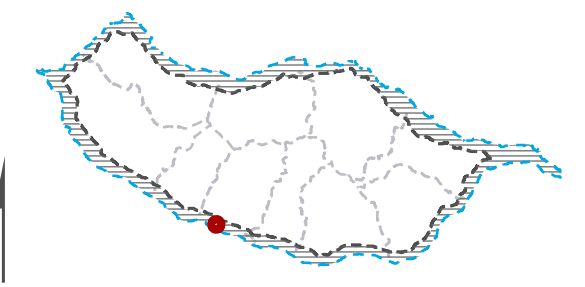
0 40 80 160 m

Informação cartográfica fornecida pela Secretaria Regional do Ambiente e Recursos Naturais, Altimetria de 2007 à escala 1:5 000 da Região Autónoma da Madeira, Planimetria de 2007 - Série de Cartografia RAM à escala 1:5 000; Carta de Ocupação/uso do Solo da Região Autónoma da Madeira (COSRAM) de 2007 à escala 1:5 000.

Secretaria Regional de Ambiente, Recursos Naturais e Alterações Climáticas
Direção Regional do Ambiente e Alterações Climáticas

Quaternaire Portugal

'PP12' Plano de Praia
PM13_Ribeira Brava (tipo I)
PM14_Ribeira Brava - Nascente (tipo I)





OCUPAÇÃO DO AREAL/SOLÁRIO

- Área útil de areal
- Área útil de solário

ACESSOS

Acesso pedonal

- Acesso a manter
- Acesso a requalificar
- Acesso a criar
- Promenade
- E Elevador
- T - Teleférico

ESTACIONAMENTO

- Área a manter
- Área a requalificar
- Área a criar
- P Parque coberto

APOIOS E EQUIPAMENTOS

Tipologia

- AB** Apoio balnear
- AC** Apoio completo
- AS** Apoio simples
- AM** Apoio mínimo
- APD** Apoio à prática desportiva
- E** Equipamento
- EA** Equipamento com funções de apoio de praia

Intervenção

- a manter
- a requalificar
- a criar

- Limite da margem das águas do mar
- Limite da praia marítima

PLANO DE ÁGUA

- Plano de água associado
- Canal de acesso a modos náuticos
- Área de prática de surf

Acesso automóvel

- Acesso a manter
- Acesso a requalificar
- Acesso a viaturas de emergência

ATIVIDADES NÁUTICAS

- 🏄 Zona de prática regular de surf
- 🛥 Outras atividades náuticas

FAIXAS DE SALVAGUARDA A RISCOS COSTEIROS

- Erosão Costeira
- Galgamentos e inundações costeiras
- Inundações ribeirinhas
- Instabilidade de arribas

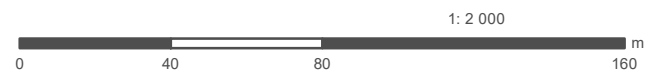
ÁREAS CRÍTICAS

- CR De uso condicionado/reabilitação
- C# De contenção das edificações
- C#T Reabilitação de ecossistemas



POC Madeira
Programa para a Orla Costeira da Madeira

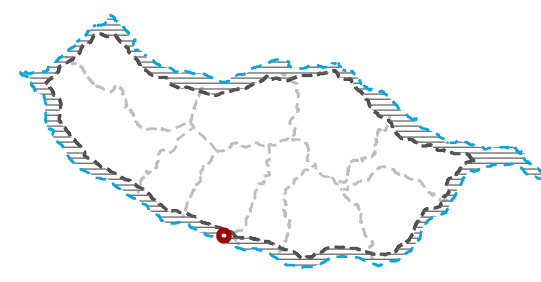
agosto 2023



Informação cartográfica fornecida pela Secretaria Regional do Ambiente e Recursos Naturais: Altimetria de 2007 à Escala 1:5 000 da Região Autónoma da Madeira; Planimetria de 2007 – Série de Cartografia RAM à Escala 1:5 000; Carta de Ocupação/uso do Solo da Região Autónoma da Madeira (COSRAM) de 2007 à escala 1:5 000.

Região Autónoma da Madeira
Secretaria Regional de Ambiente, Recursos Naturais e Alterações Climáticas
Direção Regional do Ambiente e Alterações Climáticas
Quaternaire Portugal

'PP13' Plano de Praia
PM15_Calhau da Lapa (tipo IV)





OCUPAÇÃO DO AREAL/SOLÁRIO

- Área útil de areal
- Área útil de solário

ACESSOS
Acesso pedonal

- Acesso a manter
- Acesso a requalificar
- Acesso a criar
- Promenade
- Elevador
- Teleférico

ESTACIONAMENTO

- Área a manter
- Área a requalificar
- Área a criar
- Parque coberto

APOIOS E EQUIPAMENTOS
Tipologia

- AB** Apoio balnear
- AC** Apoio completo
- AS** Apoio simples
- AM** Apoio mínimo
- APD** Apoio à prática desportiva
- E** Equipamento
- EA** Equipamento com funções de apoio de praia

Intervenção

- a manter
- a requalificar
- a criar

- Limite da margem das águas do mar
- Limite da praia marítima

PLANO DE ÁGUA

- Plano de água associado
- Canal de acesso a modos náuticos
- Área de prática de surf

Acesso automóvel

- Acesso a manter
- Acesso a requalificar
- Acesso a viaturas de emergência

ATIVIDADES NÁUTICAS

- Zona de prática regular de surf
- Outras atividades náuticas

FAIXAS DE SALVAGUARDA A RISCOS COSTEIROS

- Erosão Costeira
- Galgamentos e inundações costeiras
- Inundações ribeirinhas
- Instabilidade de arribas

ÁREAS CRÍTICAS

- De uso condicionado/reabilitação
- De contenção das edificações
- Reabilitação de ecossistemas




agosto 2023

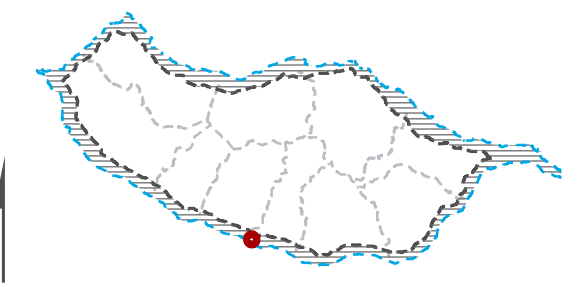
1: 2 000

0 40 80 160 m

Informação cartográfica fornecida pela Secretaria Regional do Ambiente e Recursos Naturais, Altimetria de 2007 à Escala 1:5 000 da Região Autónoma da Madeira; Planimetria de 2007 - Série de Cartografia RAM à Escala 1:5 000; Carta de Ocupação/uso do Solo da Região Autónoma da Madeira (COSRAM) de 2007 à escala 1:5 000.



'PP14' Plano de Praia
PM16_Fajã dos Padres (tipo IV)





OCUPAÇÃO DO AREAL/SOLÁRIO

- Área útil de areal
- Área útil de solário

ACESSOS

Acesso pedonal

- Acesso a manter
- Acesso a requalificar
- Acesso a criar
- Promenade
- E Elevador
- T - Teleférico

ESTACIONAMENTO

- Área a manter
- Área a requalificar
- Área a criar
- P Parque coberto

APOIOS E EQUIPAMENTOS

Tipologia

- AB** Apoio balnear
- AC** Apoio completo
- AS** Apoio simples
- AM** Apoio mínimo
- APD** Apoio à prática desportiva
- E** Equipamento
- EA** Equipamento com funções de apoio de praia

Intervenção

- a manter
- a requalificar
- a criar

- Limite da margem das águas do mar
- Limite da praia marítima

PLANO DE ÁGUA

- Plano de água associado
- Canal de acesso a modos náuticos
- Área de prática de surf

Acesso automóvel

- Acesso a manter
- Acesso a requalificar
- Acesso a viaturas de emergência

ATIVIDADES NÁUTICAS

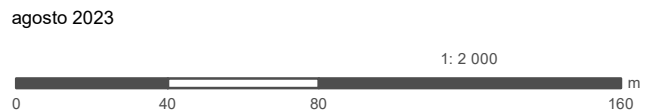
- Zona de prática regular de surf
- Outras atividades náuticas

FAIXAS DE SALVAGUARDA A RISCOS COSTEIROS

- Erosão Costeira
- Galgamentos e inundações costeiras
- Inundações ribeirinhas
- Instabilidade de arribas

ÁREAS CRÍTICAS

- CR De uso condicionado/reabilitação
- CB De contenção das edificações
- CE Reabilitação de ecossistemas

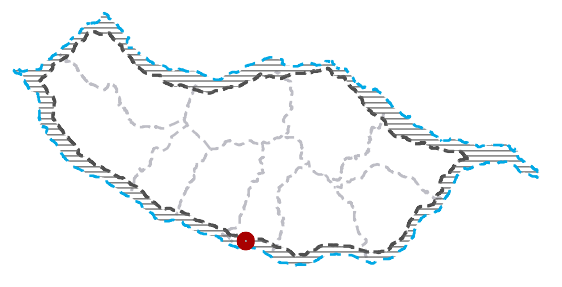


agosto 2023

Informação cartográfica fornecida pela Secretaria Regional do Ambiente e Recursos Naturais. Altimetria de 2007 à escala 1:5.000 da Região Autónoma da Madeira; Planimetria de 2007 - Série de Cartografia RAM à escala 1:5.000; Carta de Ocupação/uso do Solo da Região Autónoma da Madeira (COSRAM) de 2007 à escala 1:5.000.



'PP15' Plano de Praia
PM17_Fajã dos Asnos (tipo IV)





OCUPAÇÃO DO AREAL/SOLÁRIO

- Área útil de areal
- Área útil de solário

ACESSOS

Acesso pedonal

- Acesso a manter
- Acesso a requalificar
- Acesso a criar
- Promenade
- E Elevador
- T Teleférico

ESTACIONAMENTO

- Área a manter
- Área a requalificar
- Área a criar
- P Parque coberto

APOIOS E EQUIPAMENTOS

Tipologia

- AB** Apoio balnear
- AC** Apoio completo
- AS** Apoio simples
- AM** Apoio mínimo
- APD** Apoio à prática desportiva
- E** Equipamento
- EA** Equipamento com funções de apoio de praia

Intervenção

- a manter
- a requalificar
- a criar

- Limite da margem das águas do mar
- Limite da praia marítima

PLANO DE ÁGUA

- Plano de água associado
- Canal de acesso a modos náuticos
- Área de prática de surf

Acesso automóvel

- Acesso a manter
- Acesso a requalificar
- Acesso a viaturas de emergência

ATIVIDADES NÁUTICAS

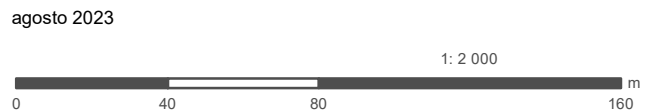
- Zona de prática regular de surf
- Outras atividades náuticas

FAIXAS DE SALVAGUARDA A RISCOS COSTEIROS

- Erosão Costeira
- Galgamentos e inundações costeiras
- Inundações ribeirinhas
- Instabilidade de arribas

ÁREAS CRÍTICAS

- De uso condicionado/reabilitação
- De contenção das edificações
- Reabilitação de ecossistemas

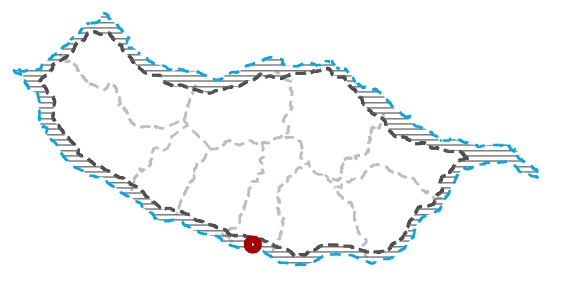


agosto 2023

Informação cartográfica fornecida pela Secretaria Regional do Ambiente e Recursos Naturais, Altimetria de 2007 à Escala 1:5.000 da Região Autónoma da Madeira, Planimetria de 2007 - Série de Cartografia RAM à Escala 1:5.000; Carta de Ocupação/uso do Solo da Região Autónoma da Madeira (COSRAM) de 2007 à escala 1:5.000.



'PP16' Plano de Praia
PM18_Fajã das Bebras (tipo IV)





OCUPAÇÃO DO AREAL/SOLÁRIO

- Área útil de areal
- Área útil de solário

ACESSOS

Acesso pedonal

- Acesso a manter
- Acesso a requalificar
- Acesso a criar
- Promenade
- E Elevador
- T Teleférico

ESTACIONAMENTO

- Área a manter
- Área a requalificar
- Área a criar
- P Parque coberto

APOIOS E EQUIPAMENTOS

Tipologia

- AB** Apoio balnear
- AC** Apoio completo
- AS** Apoio simples
- AM** Apoio mínimo
- APD** Apoio à prática desportiva
- E** Equipamento
- EA** Equipamento com funções de apoio de praia

Intervenção

- a manter
- a requalificar
- a criar

- Limite da margem das águas do mar
- Limite da praia marítima

PLANO DE ÁGUA

- Plano de água associado
- Canal de acesso a modos náuticos
- Área de prática de surf

Acesso automóvel

- Acesso a manter
- Acesso a requalificar
- Acesso a viaturas de emergência

ATIVIDADES NÁUTICAS

- Zona de prática regular de surf
- Outras atividades náuticas

FAIXAS DE SALVAGUARDA A RISCOS COSTEIROS

- Erosão Costeira
- Galgamentos e inundações costeiras
- Inundações ribeirinhas
- Instabilidade de arribas

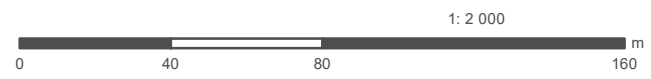
ÁREAS CRÍTICAS

- CR De uso condicionado/reabilitação
- C De contenção das edificações
- CT Reabilitação de ecossistemas



POC Madeira
Programa para a Orla Costeira da Madeira

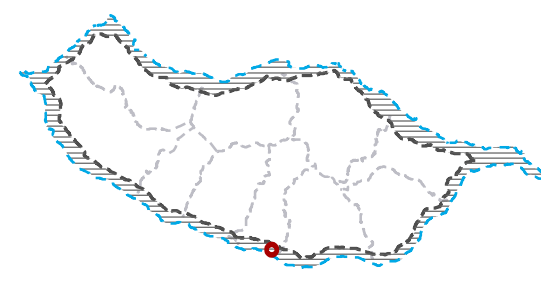
agosto 2023



Informação cartográfica fornecida pela Secretaria Regional do Ambiente e Recursos Naturais: Altimetria de 2007 à Escala 1:5 000 da Região Autónoma da Madeira; Planimetria de 2007 – Série de Cartografia RAM à Escala 1:5 000; Carta de Ocupação/uso do Solo da Região Autónoma da Madeira (COSRAM) de 2007 à escala 1:5 000.

Secretaria Regional de Ambiente, Recursos Naturais e Alterações Climáticas
Direção Regional do Ambiente e Alterações Climáticas
Região Autónoma da Madeira
Quaternaire Portugal

'PP17' Plano de Praia
PM19_Praia do Vigário (tipo II)





OCUPAÇÃO DO AREAL/SOLÁRIO

- Área útil de areal
- Área útil de solário

ACESSOS

Acesso pedonal

- Acesso a manter
- Acesso a requalificar
- Acesso a criar
- Promenade
- E Elevador
- T - Teleférico

ESTACIONAMENTO

- Área a manter
- Área a requalificar
- Área a criar
- P Parque coberto

APOIOS E EQUIPAMENTOS

Tipologia

- AB** Apoio balnear
- AC** Apoio completo
- AS** Apoio simples
- AM** Apoio mínimo
- APD** Apoio à prática desportiva
- E** Equipamento
- EA** Equipamento com funções de apoio de praia

Intervenção

- a manter
- a requalificar
- a criar

- Limite da margem das águas do mar
- Limite da praia marítima

PLANO DE ÁGUA

- Plano de água associado
- Canal de acesso a modos náuticos
- Área de prática de surf

Acesso automóvel

- Acesso a manter
- Acesso a requalificar
- Acesso a viaturas de emergência

ATIVIDADES NÁUTICAS

- 🏄 Zona de prática regular de surf
- 🚤 Outras atividades náuticas

FAIXAS DE SALVAGUARDA A RISCOS COSTEIROS

- ▲▲ Erosão Costeira
- Galgamentos e inundações costeiras
- Inundações ribeirinhas
- Instabilidade de arribas

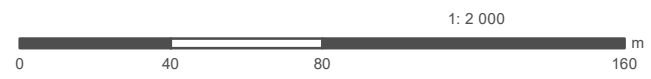
ÁREAS CRÍTICAS

- CR De uso condicionado/reabilitação
- C# De contenção das edificações
- C# Reabilitação de ecossistemas



POC Madeira
Programa para a Orla Costeira da Madeira

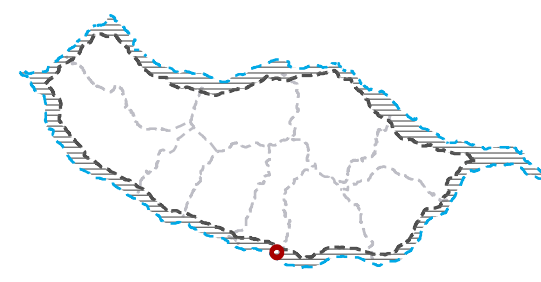
agosto 2023



Informação cartográfica fornecida pela Secretaria Regional do Ambiente e Recursos Naturais: Altimetria de 2007 à Escala 1:5 000 da Região Autónoma da Madeira; Planimetria de 2007 – Série de Cartografia RAM à Escala 1:5 000; Carta de Ocupação/uso do Solo da Região Autónoma da Madeira (COSRAM) de 2007 à escala 1:5 000.

Secretaria Regional de Ambiente, Recursos Naturais e Alterações Climáticas
Direção Regional do Ambiente e Alterações Climáticas
Região Autónoma da Madeira
Quaternaire Portugal

'PP18' Plano de Praia
PM20_Complexo Balnear das Salinas (tipo I)





OCUPAÇÃO DO AREAL/SOLÁRIO

- Área útil de areal
- Área útil de solário

ACESSOS

Acesso pedonal

- Acesso a manter
- Acesso a requalificar
- Acesso a criar
- Promenade
- E Elevador
- T Teleférico

ESTACIONAMENTO

- Área a manter
- Área a requalificar
- Área a criar
- P Parque coberto

APOIOS E EQUIPAMENTOS

Tipologia

- AB** Apoio balnear
- AC** Apoio completo
- AS** Apoio simples
- AM** Apoio mínimo
- APD** Apoio à prática desportiva
- E** Equipamento
- EA** Equipamento com funções de apoio de praia

Intervenção

- a manter
- a requalificar
- a criar

- Limite da margem das águas do mar
- Limite da praia marítima

PLANO DE ÁGUA

- Plano de água associado
- Canal de acesso a modos náuticos
- Área de prática de surf

Acesso automóvel

- Acesso a manter
- Acesso a requalificar
- Acesso a viaturas de emergência

ATIVIDADES NÁUTICAS

- Zona de prática regular de surf
- Outras atividades náuticas

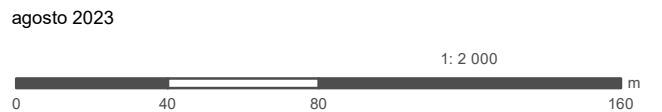
FAIXAS DE SALVAGUARDA A RISCOS COSTEIROS

- Erosão Costeira
- Galgamentos e inundações costeiras
- Inundações ribeirinhas
- Instabilidade de arribas

ÁREAS CRÍTICAS

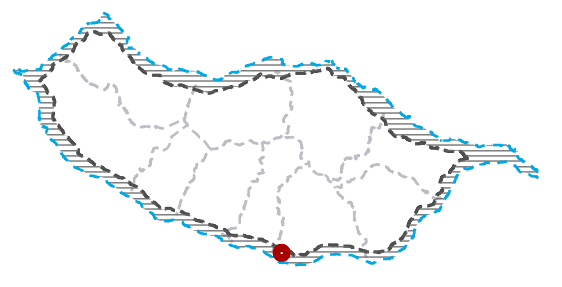
- De uso condicionado/reabilitação
- De contenção das edificações
- Reabilitação de ecossistemas

POC Madeira
Programa para a Orla Costeira da Madeira



Informação cartográfica fornecida pela Secretaria Regional do Ambiente e Recursos Naturais. Altimetria de 2007 à escala 1:5 000 da Região Autónoma da Madeira; Planimetria de 2007 - Série de Cartografia RAM à escala 1:5 000; Carta de Ocupação/uso do Solo da Região Autónoma da Madeira (COSRAM) de 2007 à escala 1:5 000.

'PP19' Plano de Praia
PM21_Praia do Areiro (tipo III)
PM22_Praia Nova (tipo II)





OCUPAÇÃO DO AREAL/SOLÁRIO

- Área útil de areal
- Área útil de solário

ACESSOS

Acesso pedonal

- Acesso a manter
- Acesso a requalificar
- Acesso a criar
- Promenade
- Elevador
- Teleférico

ESTACIONAMENTO

- Área a manter
- Área a requalificar
- Área a criar
- Parque coberto

APOIOS E EQUIPAMENTOS

Tipologia

- AB Apoio balnear
- AC Apoio completo
- AS Apoio simples
- AM Apoio mínimo
- APD Apoio à prática desportiva
- E Equipamento
- EA Equipamento com funções de apoio de praia

Intervenção

- a manter
- a requalificar
- a criar

- Limite da margem das águas do mar
- Limite da praia marítima

PLANO DE ÁGUA

- Plano de água associado
- Canal de acesso a modos náuticos
- Área de prática de surf

Acesso automóvel

- Acesso a manter
- Acesso a requalificar
- Acesso a viaturas de emergência

ATIVIDADES NÁUTICAS


- Zona de prática regular de surf
- Outras atividades náuticas

FAIXAS DE SALVAGUARDA A RISCOS COSTEIROS


- Erosão Costeira
- Galgamentos e inundações costeiras
- Inundações ribeirinhas
- Instabilidade de arribas

ÁREAS CRÍTICAS


- De uso condicionado/reabilitação
- De contenção das edificações
- Reabilitação de ecossistemas



POC Madeira
Programa para a Orla Costeira da Madeira



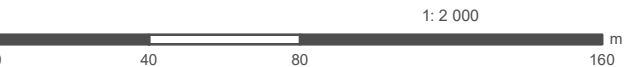
Secretaria Regional de Ambiente, Recursos Naturais e Alterações Climáticas
Serviço Regional de Ambiente e Alterações Climáticas



Quaternaire Portugal

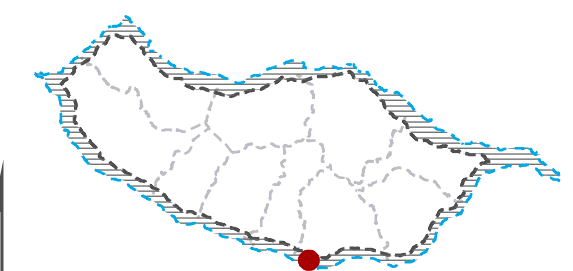
'PP20' Plano de Praia
PM23_Praia Formosa (tipo II)

agosto 2023



1:2 000

Informação cartográfica fornecida pela Secretaria Regional do Ambiente e Recursos Naturais, Alterações de 2007 à Escala 1:5 000 da Região Autónoma da Madeira, Alterações de 2007 - Série de Cartografia PAM à Escala 1:5 000, Carta de Ocupação/Use do Solo da Região Autónoma da Madeira (COSRAM) de 2007 à escala 1:5 000.





Poças do Gomes - Doca do Cavacas

OCUPAÇÃO DO AREAL/SOLÁRIO

- Área útil de areal
- Área útil de solário

ACESSOS

Acesso pedonal

- Acesso a manter
- Acesso a requalificar
- Acesso a criar
- Promenade
- E Elevador
- T - Teleférico

ESTACIONAMENTO

- Área a manter
- Área a requalificar
- Área a criar
- P Parque coberto

APOIOS E EQUIPAMENTOS

Tipologia

- AB** Apoio balnear
- AC** Apoio completo
- AS** Apoio simples
- AM** Apoio mínimo
- APD** Apoio à prática desportiva
- E** Equipamento
- EA** Equipamento com funções de apoio de praia

Intervenção

- a manter
- a requalificar
- a criar

- Limite da margem das águas do mar
- Limite da praia marítima

PLANO DE ÁGUA

- Plano de água associado
- Canal de acesso a modos náuticos
- Área de prática de surf

Acesso automóvel

- Acesso a manter
- Acesso a requalificar
- Acesso a viaturas de emergência

ATIVIDADES NÁUTICAS

- 🏄 Zona de prática regular de surf
- 🚤 Outras atividades náuticas

FAIXAS DE SALVAGUARDA A RISCOS COSTEIROS

- ▲ ▲ Erosão Costeira
- Galgamentos e inundações costeiras
- Inundações ribeirinhas
- Instabilidade de arribas

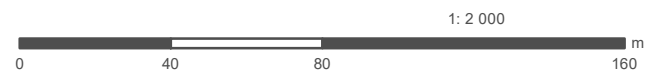
ÁREAS CRÍTICAS

- CR De uso condicionado/reabilitação
- C De contenção das edificações
- CT Reabilitação de ecossistemas




POC Madeira
Programa para a Orla Costeira da Madeira

agosto 2023

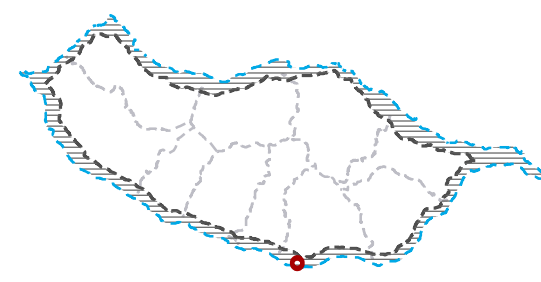


Informação cartográfica fornecida pela Secretaria Regional do Ambiente e Recursos Naturais: Altimetria de 2007 à Escala 1:5 000 da Região Autónoma da Madeira; Planimetria de 2007 - Série de Cartografia RAM à Escala 1:5 000; Carta de Ocupação/uso do Solo da Região Autónoma da Madeira (COSRAM) de 2007 à escala 1:5 000.



'PP21' Plano de Praia

PM24_Poças dos Gomes - Doca do Cavacas (tipo II)





OCUPAÇÃO DO AREAL/SOLÁRIO

- Área útil de areal
- Área útil de solário

ACESSOS

Acesso pedonal

- Acesso a manter
- Acesso a requalificar
- Acesso a criar
- Promenade
- E Elevador
- T Teleférico

ESTACIONAMENTO

- Área a manter
- Área a requalificar
- Área a criar
- P Parque coberto

APOIOS E EQUIPAMENTOS

Tipologia

- AB** Apoio balnear
- AC** Apoio completo
- AS** Apoio simples
- AM** Apoio mínimo
- APD** Apoio à prática desportiva
- E** Equipamento
- EA** Equipamento com funções de apoio de praia

Intervenção

- a manter
- a requalificar
- a criar

- Limite da margem das águas do mar
- Limite da praia marítima

PLANO DE ÁGUA

- Plano de água associado
- Canal de acesso a modos náuticos
- Área de prática de surf

Acesso automóvel

- Acesso a manter
- Acesso a requalificar
- Acesso a viaturas de emergência

ATIVIDADES NÁUTICAS

- Zona de prática regular de surf
- Outras atividades náuticas

FAIXAS DE SALVAGUARDA A RISCOS COSTEIROS

- Erosão Costeira
- Galgamentos e inundações costeiras
- Inundações ribeirinhas
- Instabilidade de arribas

ÁREAS CRÍTICAS

- C^R** De uso condicionado/reabilitação
- C^E** De contenção das edificações
- C^T** Reabilitação de ecossistemas

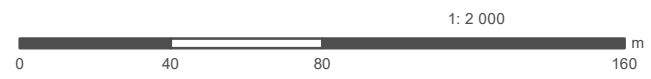
Ponta Gorda - Poças do Governador

Clube Naval do Funchal



POC Madeira
Programa para a Orla Costeira da Madeira

agosto 2023

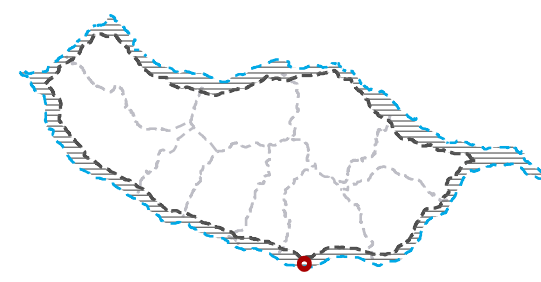


Informação cartográfica fornecida pela Secretaria Regional do Ambiente e Recursos Naturais: Altimetria de 2007 à Escala 1:5 000 da Região Autónoma da Madeira; Planimetria de 2007 - Série de Cartografia RAM à Escala 1:5 000; Carta de Ocupação/uso do Solo da Região Autónoma da Madeira (COSRAM) de 2007 à escala 1:5 000.

Secretaria Regional de Ambiente, Recursos Naturais e Alterações Climáticas
Direção Regional do Ambiente e Alterações Climáticas
Região Autónoma da Madeira
Quaternaire Portugal

'PP22' Plano de Praia

PM25_Ponta Gorda - Poças do Governador (tipo I)
PM26_Clube Naval do Funchal (tipo I)





OCUPAÇÃO DO AREAL/SOLÁRIO

- Área útil de areal
- Área útil de solário

ACESSOS

Acesso pedonal

- Acesso a manter
- Acesso a requalificar
- Acesso a criar
- Promenade
- E Elevador
- T Teleférico

ESTACIONAMENTO

- Área a manter
- Área a requalificar
- Área a criar
- P Parque coberto

APOIOS E EQUIPAMENTOS

Tipologia

- AB** Apoio banear
- AC** Apoio completo
- AS** Apoio simples
- AM** Apoio mínimo
- APD** Apoio à prática desportiva
- E** Equipamento
- EA** Equipamento com funções de apoio de praia

Intervenção

- a manter
- a requalificar
- a criar

- Limite da margem das águas do mar
- Limite da praia marítima

PLANO DE ÁGUA

- Plano de água associado
- Canal de acesso a modos náuticos
- Área de prática de surf

Acesso automóvel

- Acesso a manter
- Acesso a requalificar
- Acesso a viaturas de emergência

ATIVIDADES NÁUTICAS

- A Zona de prática regular de surf
- B Outras atividades náuticas

FAIXAS DE SALVAGUARDA A RISCOS COSTEIROS

- Erosão Costeira
- Galgamentos e inundações costeiras
- Inundações ribeirinhas
- Instabilidade de arribas

ÁREAS CRÍTICAS

- CR De uso condicionado/reabilitação
- CB De contenção das edificações
- CE Reabilitação de ecossistemas




agosto 2023

1: 2 000

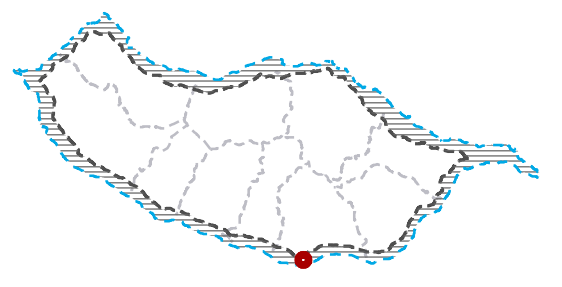
0 40 80 160 m

Informação cartográfica fornecida pela Secretaria Regional do Ambiente e Recursos Naturais. Atualizada de 2007 à escala 1:5 000 da Região Autónoma da Madeira; Planimetria de 2007 - Série de Cartografia RAM à Escala 1:5 000; Carta de Ocupação/uso do Solo da Região Autónoma da Madeira (COSRAM) de 2007 à escala 1:5 000.



'PP23' Plano de Praia

- PM27_Praia do Gorgulho (tipo I)
- PM28_Praia do Lido - Poente (tipo I)
- PM29_Complexo Balnear do Lido (tipo I)





OCUPAÇÃO DO AREAL/SOLÁRIO

- Área útil de areal
- Área útil de solário

ACESSOS

Acesso pedonal

- Acesso a manter
- Acesso a requalificar
- Acesso a criar
- Promenade
- E Elevador
- T Teleférico

ESTACIONAMENTO

- Área a manter
- Área a requalificar
- Área a criar
- P Parque coberto

APOIOS E EQUIPAMENTOS

Tipologia

- AB** Apoio balnear
- AC** Apoio completo
- AS** Apoio simples
- AM** Apoio mínimo
- APD** Apoio à prática desportiva
- E** Equipamento
- EA** Equipamento com funções de apoio de praia

Intervenção

- a manter
- a requalificar
- a criar

— Limite da margem das águas do mar

— Limite da praia marítima

PLANO DE ÁGUA

- Plano de água associado
- Canal de acesso a modos náuticos
- Área de prática de surf

Acesso automóvel

- Acesso a manter
- Acesso a requalificar
- Acesso a viaturas de emergência

ATIVIDADES NÁUTICAS

- Zona de prática regular de surf
- Outras atividades náuticas

FAIXAS DE SALVAGUARDA A RISCOS COSTEIROS

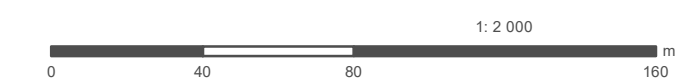
- Erosão Costeira
- Galgamentos e inundações costeiras
- Inundações ribeirinhas
- Instabilidade de arribas

ÁREAS CRÍTICAS

- CR De uso condicionado/reabilitação
- CB De contenção das edificações
- CE Reabilitação de ecossistemas



agosto 2023

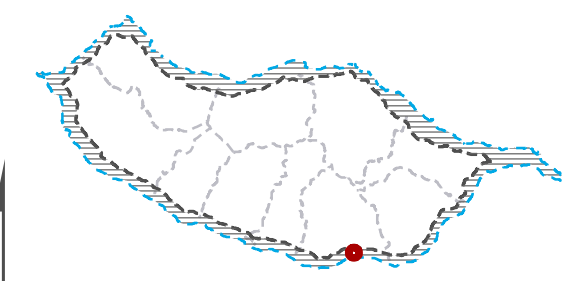



Informação cartográfica fornecida pela Secretaria Regional do Ambiente e Recursos Naturais, Altimetria de 2007 à escala 1:5 000 da Região Autónoma da Madeira, Planimetria de 2007 - Série de Cartografia RAM à escala 1:5 000, Carta de Ocupação/uso do Solo da Região Autónoma da Madeira (COSRAM) de 2007 à escala 1:5 000.



'PP24' Plano de Praia

- PM30_Praia Almirante Reis (tipo I)
- PM31_Praia de Santiago (tipo I)
- PM32_Complexo Balnear da Barreirinha (tipo I)





OCUPAÇÃO DO AREAL/SOLÁRIO

- Área útil de areal
- Área útil de solário

ACESSOS

Acesso pedonal

- Acesso a manter
- Acesso a requalificar
- Acesso a criar
- Promenade
- E Elevador
- T Teleférico

ESTACIONAMENTO

- Área a manter
- Área a requalificar
- Área a criar
- P Parque coberto

APOIOS E EQUIPAMENTOS

Tipologia

- AB** Apoio balnear
- AC** Apoio completo
- AS** Apoio simples
- AM** Apoio mínimo
- APD** Apoio à prática desportiva
- E** Equipamento
- EA** Equipamento com funções de apoio de praia

Intervenção

- a manter
- a requalificar
- a criar

- Limite da margem das águas do mar
- Limite da praia marítima

PLANO DE ÁGUA

- Plano de água associado
- Canal de acesso a modos náuticos
- Área de prática de surf

Acesso automóvel

- Acesso a manter
- Acesso a requalificar
- Acesso a viaturas de emergência

ATIVIDADES NÁUTICAS

- 🏄 Zona de prática regular de surf
- 🚤 Outras atividades náuticas

FAIXAS DE SALVAGUARDA A RISCOS COSTEIROS

- ▲▲ Erosão Costeira
- Galgamentos e inundações costeiras
- Inundações ribeirinhas
- Instabilidade de arribas

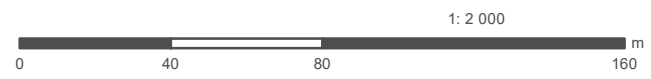
ÁREAS CRÍTICAS

- CR De uso condicionado/reabilitação
- C De contenção das edificações
- C-T Reabilitação de ecossistemas




POC Madeira
Programa para a Orla Costeira da Madeira

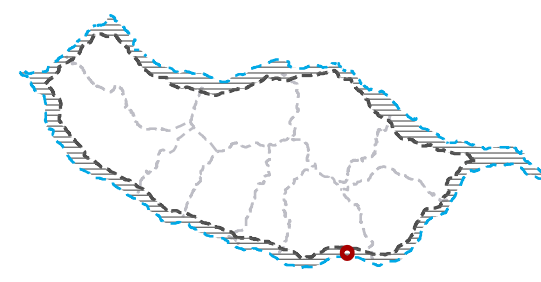
agosto 2023



Informação cartográfica fornecida pela Secretaria Regional do Ambiente e Recursos Naturais: Altimetria de 2007 à Escala 1:5 000 da Região Autónoma da Madeira; Planimetria de 2007 – Série de Cartografia RAM à Escala 1:5 000; Carta de Ocupação/uso do Solo da Região Autónoma da Madeira (COSRAM) de 2007 à escala 1:5 000.



'PP25' Plano de Praia
PM33_Zona Balnear do Lazareto (tipo IV)





OCUPAÇÃO DO AREAL/SOLÁRIO

- Área útil de areal
- Área útil de solário

ACESSOS

Acesso pedonal

- Acesso a manter
- Acesso a requalificar
- Acesso a criar
- Promenade
- E Elevador
- T Teleférico

ESTACIONAMENTO

- Área a manter
- Área a requalificar
- Área a criar
- P Parque coberto

APOIOS E EQUIPAMENTOS

Tipologia

- AB** Apoio balnear
- AC** Apoio completo
- AS** Apoio simples
- AM** Apoio mínimo
- APD** Apoio à prática desportiva
- E** Equipamento
- EA** Equipamento com funções de apoio de praia

Intervenção

- a manter
- a requalificar
- a criar

- Limite da margem das águas do mar
- Limite da praia marítima

PLANO DE ÁGUA

- Plano de água associado
- Canal de acesso a modos náuticos
- Área de prática de surf

Acesso automóvel

- Acesso a manter
- Acesso a requalificar
- Acesso a viaturas de emergência

ATIVIDADES NÁUTICAS

- 🏄 Zona de prática regular de surf
- 🚤 Outras atividades náuticas

FAIXAS DE SALVAGUARDA A RISCOS COSTEIROS

- ▲▲ Erosão Costeira
- Galgamentos e inundações costeiras
- Inundações ribeirinhas
- Instabilidade de arribas

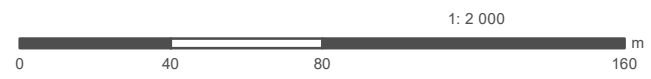
ÁREAS CRÍTICAS

- CR De uso condicionado/reabilitação
- C# De contenção das edificações
- C# Reabilitação de ecossistemas




POC Madeira
Programa para a Orla Costeira da Madeira

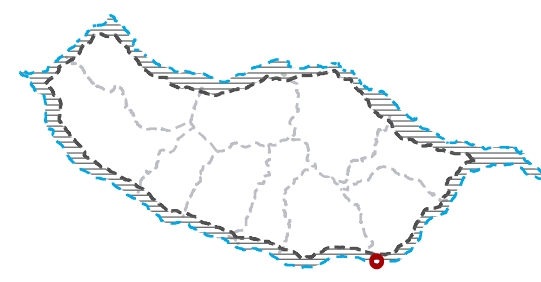
agosto 2023



Informação cartográfica fornecida pela Secretaria Regional do Ambiente e Recursos Naturais: Altimetria de 2007 à Escala 1:5 000 da Região Autónoma da Madeira; Planimetria de 2007 – Série de Cartografia RAM à Escala 1:5 000; Carta de Ocupação/uso do Solo da Região Autónoma da Madeira (COSRAM) de 2007 à escala 1:5 000.



'PP26' Plano de Praia
PM34_Praia do Garajau (tipo III)





Complexo Balnear Galomar

OCUPAÇÃO DO AREAL/SOLÁRIO

- Área útil de areal
- Área útil de solário

ACESSOS

Acesso pedonal

- Acesso a manter
- Acesso a requalificar
- Acesso a criar
- Promenade
- E Elevador
- T Teleférico

ESTACIONAMENTO

- Área a manter
- Área a requalificar
- Área a criar
- P Parque coberto

APOIOS E EQUIPAMENTOS

Tipologia

- AB** Apoio balnear
- AC** Apoio completo
- AS** Apoio simples
- AM** Apoio mínimo
- APD** Apoio à prática desportiva
- E** Equipamento
- EA** Equipamento com funções de apoio de praia

Intervenção

- a manter
- a requalificar
- a criar

- Limite da margem das águas do mar
- Limite da praia marítima

PLANO DE ÁGUA

- Plano de água associado
- Canal de acesso a modos náuticos
- Área de prática de surf

Acesso automóvel

- Acesso a manter
- Acesso a requalificar
- Acesso a viaturas de emergência

ATIVIDADES NÁUTICAS

- Zona de prática regular de surf
- Outras atividades náuticas

FAIXAS DE SALVAGUARDA A RISCOS COSTEIROS

- Erosão Costeira
- Galgamentos e inundações costeiras
- Inundações ribeirinhas
- Instabilidade de arribas

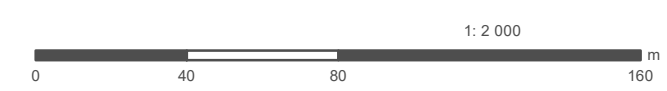
ÁREAS CRÍTICAS

- CR De uso condicionado/reabilitação
- C De contenção das edificações
- CT Reabilitação de ecossistemas



POC Madeira
Programa para a Orla Costeira da Madeira

agosto 2023



Informação cartográfica fornecida pela Secretaria Regional do Ambiente e Recursos Naturais: Altimetria de 2007 à Escala 1:5 000 da Região Autónoma da Madeira; Planimetria de 2007 – Série de Cartografia RAM à Escala 1:5 000; Carta de Ocupação/uso do Solo da Região Autónoma da Madeira (COSRAM) de 2007 à escala 1:5 000.

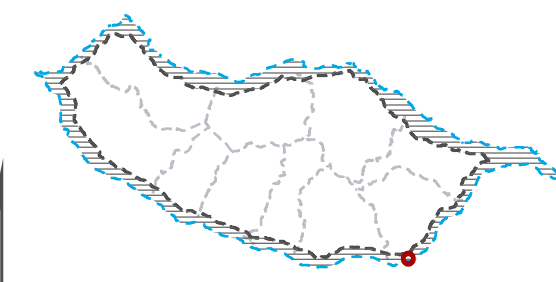


Secretaria Regional de Ambiente, Recursos Naturais e Alterações Climáticas
Direção Regional do Ambiente e Alterações Climáticas



'PP27' Plano de Praia

PM35_Complexo Balnear Galomar (tipo III)





OCUPAÇÃO DO AREAL/SOLÁRIO

- Área útil de areal
- Área útil de solário

ACESSOS

Acesso pedonal

- Acesso a manter
- Acesso a requalificar
- Acesso a criar
- Promenade
- E Elevador
- T - Teleférico

ESTACIONAMENTO

- Área a manter
- Área a requalificar
- Área a criar
- P Parque coberto

APOIOS E EQUIPAMENTOS

Tipologia

- AB** Apoio balnear
- AC** Apoio completo
- AS** Apoio simples
- AM** Apoio mínimo
- APD** Apoio à prática desportiva
- E** Equipamento
- EA** Equipamento com funções de apoio de praia

Intervenção

- a manter
- a requalificar
- a criar

- Limite da margem das águas do mar
- Limite da praia marítima

PLANO DE ÁGUA

- Plano de água associado
- Canal de acesso a modos náuticos
- Área de prática de surf

Acesso automóvel

- Acesso a manter
- Acesso a requalificar
- Acesso a viaturas de emergência

ATIVIDADES NÁUTICAS

- 🏄 Zona de prática regular de surf
- 🚤 Outras atividades náuticas

FAIXAS DE SALVAGUARDA A RISCOS COSTEIROS

- ▲ ▲ Erosão Costeira
- Galgamentos e inundações costeiras
- Inundações ribeirinhas
- Instabilidade de arribas

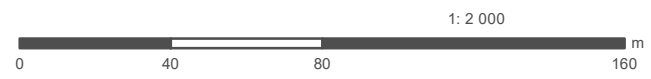
ÁREAS CRÍTICAS

- CR De uso condicionado/reabilitação
- C De contenção das edificações
- C-T Reabilitação de ecossistemas



POC Madeira
Programa para a Orla Costeira da Madeira

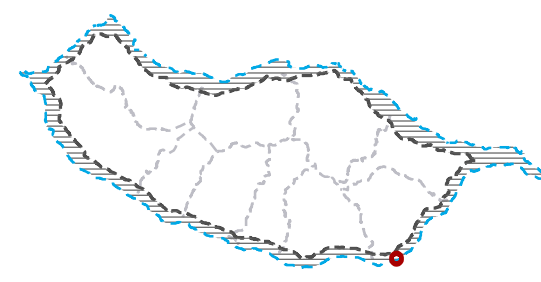
agosto 2023



Informação cartográfica fornecida pela Secretaria Regional do Ambiente e Recursos Naturais: Altimetria de 2007 à Escala 1:5 000 da Região Autónoma da Madeira; Planimetria de 2007 – Série de Cartografia RAM à Escala 1:5 000; Carta de Ocupação/uso do Solo da Região Autónoma da Madeira (COSRAM) de 2007 à escala 1:5 000.



'PP28' Plano de Praia
PM36_Complexo Balnear Rocamar (tipo III)





OCUPAÇÃO DO AREAL/SOLÁRIO

- Área útil de areal
- Área útil de solário

ACESSOS

Acesso pedonal

- Acesso a manter
- Acesso a requalificar
- Acesso a criar
- Promenade
- E Elevador
- T - Teleférico

ESTACIONAMENTO

- Área a manter
- Área a requalificar
- Área a criar
- P Parque coberto

APOIOS E EQUIPAMENTOS

Tipologia

- AB** Apoio balnear
- AC** Apoio completo
- AS** Apoio simples
- AM** Apoio mínimo
- APD** Apoio à prática desportiva
- E** Equipamento
- EA** Equipamento com funções de apoio de praia

Intervenção

- a manter
- a requalificar
- a criar

- Limite da margem das águas do mar
- Limite da praia marítima

PLANO DE ÁGUA

- Plano de água associado
- Canal de acesso a modos náuticos
- Área de prática de surf

Acesso automóvel

- Acesso a manter
- Acesso a requalificar
- Acesso a viaturas de emergência

ATIVIDADES NÁUTICAS

- Zona de prática regular de surf
- Outras atividades náuticas

FAIXAS DE SALVAGUARDA A RISCOS COSTEIROS

- Erosão Costeira
- Galgamentos e inundações costeiras
- Inundações ribeirinhas
- Instabilidade de arribas

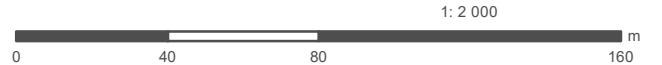
ÁREAS CRÍTICAS

- CR De uso condicionado/reabilitação
- CB De contenção das edificações
- CE Reabilitação de ecossistemas



POC Madeira
Programa para a Orla Costeira da Madeira

agosto 2023

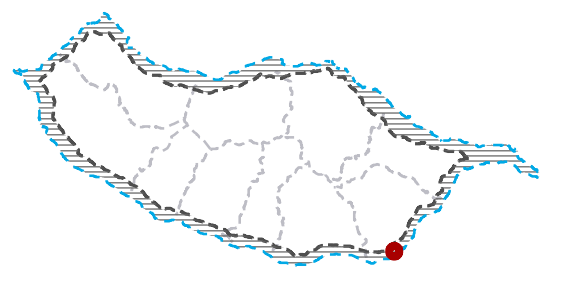


Informação cartográfica fornecida pela Secretaria Regional do Ambiente e Recursos Naturais, Altimetria de 2007 à Escala 1:5 000 da Região Autónoma da Madeira, Planimetria de 2007 - Série de Cartografia RAM à Escala 1:5 000, Carta de Ocupação/uso do Solo da Região Autónoma da Madeira (COSRAM) de 2007 à escala 1:5 000.

Secretaria Regional de Ambiente, Recursos Naturais e Alterações Climáticas
Região Autónoma da Madeira
Direção Regional do Ambiente e Alterações Climáticas
Quaternaire Portugal

'PP29' Plano de Praia

PM37_ Praia dos Reis Magos - Poente (tipo II)
PM38_ Praia dos Reis Magos (tipo II)





OCUPAÇÃO DO AREAL/SOLÁRIO

- Área útil de areal
- Área útil de solário

ACESSOS

Acesso pedonal

- Acesso a manter
- Acesso a requalificar
- Acesso a criar
- Promenade
- Elevador
- Teleférico

ESTACIONAMENTO

- Área a manter
- Área a requalificar
- Área a criar
- Parque coberto

APOIOS E EQUIPAMENTOS

Tipologia

- AB** Apoio banhar
- AC** Apoio completo
- AS** Apoio simples
- AM** Apoio mínimo
- APD** Apoio à prática desportiva
- E** Equipamento
- EA** Equipamento com funções de apoio de praia

Intervenção

- a manter
- a requalificar
- a criar

- Limite da margem das águas do mar
- Limite da praia marítima

PLANO DE ÁGUA

- Plano de água associado
- Canal de acesso a modos náuticos
- Área de prática de surf

Acesso automóvel

- Acesso a manter
- Acesso a requalificar
- Acesso a viaturas de emergência

ATIVIDADES NÁUTICAS


- Zona de prática regular de surf
- Outras atividades náuticas

FAIXAS DE SALVAGUARDA A RISCOS COSTEIROS

- Erosão Costeira
- Galgamentos e inundações costeiras
- Inundações ribeirinhas
- Instabilidade de arribas


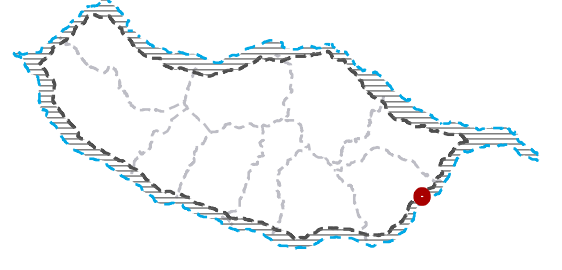
ÁREAS CRÍTICAS

- De uso condicionado/reabilitação
- De contenção das edificações
- Reabilitação de ecossistemas



'PP30' Plano de Praia

- PM41_Praia da Boaventura (tipo II)
- PM41_Praia do Calhau das Gordas (tipo II)
- PM42_Praia de São Fernando (tipo I)
- PM44_Praia das Palmeiras (tipo I)



agosto 2023



OCUPAÇÃO DO AREAL/SOLÁRIO

- Área útil de areal
- Área útil de solário

ACESSOS

Acesso pedonal

- Acesso a manter
- Acesso a requalificar
- Acesso a criar
- Promenade
- E Elevador
- T - Teleférico

ESTACIONAMENTO

- Área a manter
- Área a requalificar
- Área a criar
- P Parque coberto

APOIOS E EQUIPAMENTOS

Tipologia

- AB** Apoio balnear
- AC** Apoio completo
- AS** Apoio simples
- AM** Apoio mínimo
- APD** Apoio à prática desportiva
- E** Equipamento
- EA** Equipamento com funções de apoio de praia

Intervenção

- a manter
- a requalificar
- a criar

- Limite da margem das águas do mar
- Limite da praia marítima

PLANO DE ÁGUA

- Plano de água associado
- Canal de acesso a modos náuticos
- Área de prática de surf

Acesso automóvel

- Acesso a manter
- Acesso a requalificar
- Acesso a viaturas de emergência

ATIVIDADES NÁUTICAS

- Zona de prática regular de surf
- Outras atividades náuticas

FAIXAS DE SALVAGUARDA A RISCOS COSTEIROS

- Erosão Costeira
- Galgamentos e inundações costeiras
- Inundações ribeirinhas
- Instabilidade de arribas

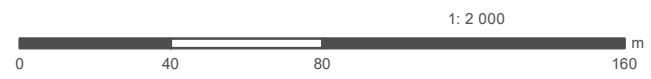
ÁREAS CRÍTICAS

- CR De uso condicionado/reabilitação
- C De contenção das edificações
- C-T Reabilitação de ecossistemas



POC Madeira
Programa para a Orla Costeira da Madeira

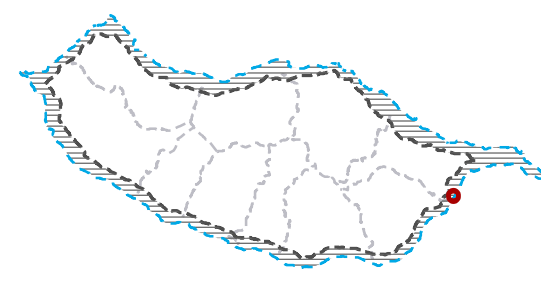
agosto 2023



Informação cartográfica fornecida pela Secretaria Regional do Ambiente e Recursos Naturais: Altimetria de 2007 à Escala 1:5 000 da Região Autónoma da Madeira; Planimetria de 2007 – Série de Cartografia RAM à Escala 1:5 000; Carta de Ocupação/uso do Solo da Região Autónoma da Madeira (COSRAM) de 2007 à escala 1:5 000.



'PP31' Plano de Praia
PM46_Clube Náutico Machico (tipo III)





OCUPAÇÃO DO AREAL/SOLÁRIO

- Área útil de areal
- Área útil de solário

ACESSOS
Acesso pedonal

- Acesso a manter
- Acesso a requalificar
- Acesso a criar
- Promenade
- E Elevador
- T Teleférico

ESTACIONAMENTO

- Área a manter
- Área a requalificar
- Área a criar
- P Parque coberto

APOIOS E EQUIPAMENTOS
Tipologia

- AB** Apoio balnear
- AC** Apoio completo
- AS** Apoio simples
- AM** Apoio mínimo
- APD** Apoio à prática desportiva
- E** Equipamento
- EA** Equipamento com funções de apoio de praia

Intervenção

- a manter
- a requalificar
- a criar

- Limite da margem das águas do mar
- Limite da praia marítima

PLANO DE ÁGUA

- Plano de água associado
- Canal de acesso a modos náuticos
- Área de prática de surf

Acesso automóvel

- Acesso a manter
- Acesso a requalificar
- Acesso a viaturas de emergência

ATIVIDADES NÁUTICAS

- Zona de prática regular de surf
- Outras atividades náuticas

FAIXAS DE SALVAGUARDA A RISCOS COSTEIROS

- Erosão Costeira
- Galgamentos e inundações costeiras
- Inundações ribeirinhas
- Instabilidade de arribas

ÁREAS CRÍTICAS

- De uso condicionado/reabilitação
- De contenção das edificações
- Reabilitação de ecossistemas


POC Madeira
 Programa para a Orla Costeira da Madeira

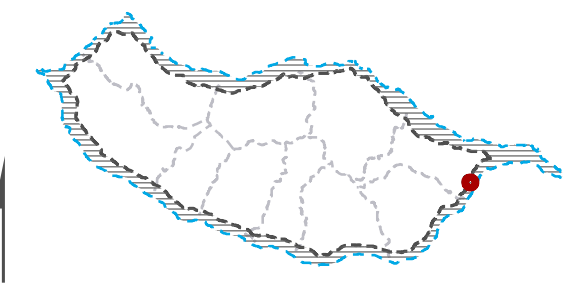
agosto 2023



Informação cartográfica fornecida pela Secretaria Regional do Ambiente e Recursos Naturais. Altimetria de 2007 à escala 1:5 000 da Região Autónoma da Madeira; Planimetria de 2007 - Série de Cartografia RAM à escala 1:5 000; Carta de Ocupação/uso do Solo da Região Autónoma da Madeira (COSRAM) de 2007 à escala 1:5 000.



'PP32' Plano de Praia
PM47_Praia de São Roque (tipo I)
PM48_Praia da Banda d'Além (tipo I)





OCUPAÇÃO DO AREAL/SOLÁRIO

- Área útil de areal
- Área útil de solário

ACESSOS

Acesso pedonal

- Acesso a manter
- Acesso a requalificar
- Acesso a criar
- Promenade
- E Elevador
- T - Teleférico

ESTACIONAMENTO

- Área a manter
- Área a requalificar
- Área a criar
- P Parque coberto

APOIOS E EQUIPAMENTOS

Tipologia

- AB** Apoio balnear
- AC** Apoio completo
- AS** Apoio simples
- AM** Apoio mínimo
- APD** Apoio à prática desportiva
- E** Equipamento
- EA** Equipamento com funções de apoio de praia

Intervenção

- a manter
- a requalificar
- a criar

- Limite da margem das águas do mar
- Limite da praia marítima

PLANO DE ÁGUA

- Plano de água associado
- Canal de acesso a modos náuticos
- Área de prática de surf

Acesso automóvel

- Acesso a manter
- Acesso a requalificar
- Acesso a viaturas de emergência

ATIVIDADES NÁUTICAS

- Zona de prática regular de surf
- Outras atividades náuticas

FAIXAS DE SALVAGUARDA A RISCOS COSTEIROS

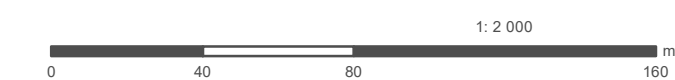
- Erosão Costeira
- Galgamentos e inundações costeiras
- Inundações ribeirinhas
- Instabilidade de arribas

ÁREAS CRÍTICAS

- De uso condicionado/reabilitação
- De contenção das edificações
- Reabilitação de ecossistemas



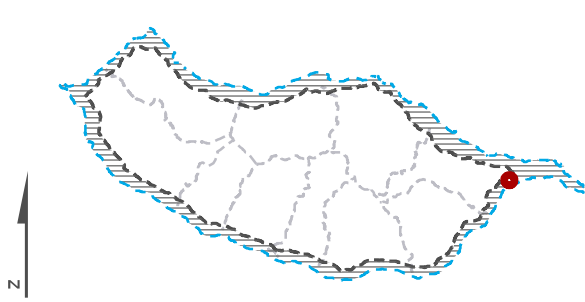
agosto 2023



Informação cartográfica fornecida pela Secretaria Regional do Ambiente e Recursos Naturais, Altimetria de 2007 à escala 1:5 000 da Região Autónoma da Madeira; Planimetria de 2007 - Série de Cartografia RAM à escala 1:5 000; Carta de Ocupação/uso do Solo da Região Autónoma da Madeira (COSRAM) de 2007 à escala 1:5 000.



'PP33' Plano de Praia
 PM49_Praia da Ribeira do Natal (tipo II)
 PM50_Zona Balnear da Pedra d'Eira (tipo IV)





OCUPAÇÃO DO AREAL/SOLÁRIO

- Área útil de areal
- Área útil de solário

ACESSOS

Acesso pedonal

- Acesso a manter
- Acesso a requalificar
- Acesso a criar
- Promenade
- E Elevador
- T Teleférico

ESTACIONAMENTO

- Área a manter
- Área a requalificar
- Área a criar
- P Parque coberto

APOIOS E EQUIPAMENTOS

Tipologia

- AB** Apoio balnear
- AC** Apoio completo
- AS** Apoio simples
- AM** Apoio mínimo
- APD** Apoio à prática desportiva
- E** Equipamento
- EA** Equipamento com funções de apoio de praia

Intervenção

- a manter
- a requalificar
- a criar

- Limite da margem das águas do mar
- Limite da praia marítima

PLANO DE ÁGUA

- Plano de água associado
- Canal de acesso a modos náuticos
- Área de prática de surf

Acesso automóvel

- Acesso a manter
- Acesso a requalificar
- Acesso a viaturas de emergência

ATIVIDADES NÁUTICAS

- Zona de prática regular de surf
- Outras atividades náuticas

FAIXAS DE SALVAGUARDA A RISCOS COSTEIROS

- Erosão Costeira
- Galgamentos e inundações costeiras
- Inundações ribeirinhas
- Instabilidade de arribas

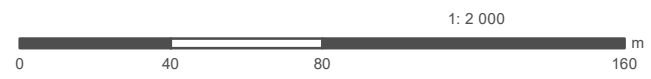
ÁREAS CRÍTICAS

- C****R** De uso condicionado/reabilitação
- C****A** De contenção das edificações
- C****T** Reabilitação de ecossistemas




POC Madeira
Programa para a Orla Costeira da Madeira

agosto 2023

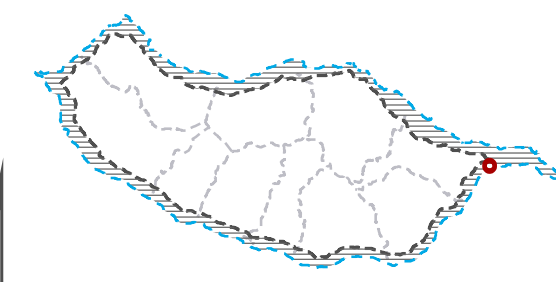


Informação cartográfica fornecida pela Secretaria Regional do Ambiente e Recursos Naturais: Altimetria de 2007 à Escala 1:5 000 da Região Autónoma da Madeira; Planimetria de 2007 - Série de Cartografia RAM à Escala 1:5 000; Carta de Ocupação/uso do Solo da Região Autónoma da Madeira (COSRAM) de 2007 à escala 1:5 000.



'PP34' Plano de Praia

PM51_Praia da Vila do Caniçal (tipo I)
PM52_Complexo Balnear do Caniçal





Prainha

OCUPAÇÃO DO AREAL/SOLÁRIO

- Área útil de areal
- Área útil de solário

ACESSOS

Acesso pedonal

- Acesso a manter
- Acesso a requalificar
- Acesso a criar
- Promenade
- E Elevador
- T Teleférico

ESTACIONAMENTO

- Área a manter
- Área a requalificar
- Área a criar
- P Parque coberto

APOIOS E EQUIPAMENTOS

Tipologia

- AB** Apoio balnear
- AC** Apoio completo
- AS** Apoio simples
- AM** Apoio mínimo
- APD** Apoio à prática desportiva
- E** Equipamento
- EA** Equipamento com funções de apoio de praia

Intervenção

- a manter
- a requalificar
- a criar

- Limite da margem das águas do mar
- Limite da praia marítima

PLANO DE ÁGUA

- Plano de água associado
- Canal de acesso a modos náuticos
- Área de prática de surf

Acesso automóvel

- Acesso a manter
- Acesso a requalificar
- Acesso a viaturas de emergência

ATIVIDADES NÁUTICAS

- Zona de prática regular de surf
- Outras atividades náuticas

FAIXAS DE SALVAGUARDA A RISCOS COSTEIROS

- Erosão Costeira
- Galgamentos e inundações costeiras
- Inundações ribeirinhas
- Instabilidade de arribas

ÁREAS CRÍTICAS

- CR De uso condicionado/reabilitação
- C De contenção das edificações
- CT Reabilitação de ecossistemas

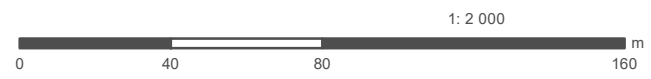


Secretaria Regional de Ambiente, Recursos Naturais e Alterações Climáticas
Direção Regional do Ambiente e Alterações Climáticas



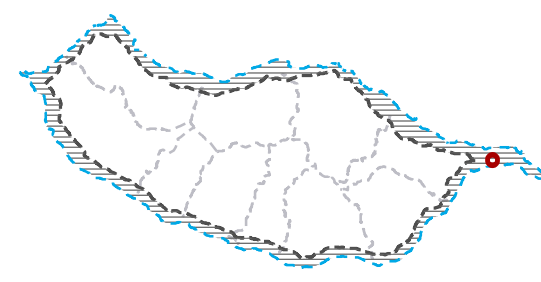
POC Madeira
Programa para a Orla Costeira da Madeira

agosto 2023



Informação cartográfica fornecida pela Secretaria Regional do Ambiente e Recursos Naturais: Altimetria de 2007 à Escala 1:5 000 da Região Autónoma da Madeira; Planimetria de 2007 – Série de Cartografia RAM à Escala 1:5 000; Carta de Ocupação/uso do Solo da Região Autónoma da Madeira (COSRAM) de 2007 à escala 1:5 000.

'PP35' Plano de Praia
PM53_Prainha (tipo III)





OCUPAÇÃO DO AREAL/SOLÁRIO

- Área útil de areal
- Área útil de solário

ACESSOS

Acesso pedonal

- Acesso a manter
- Acesso a requalificar
- Acesso a criar
- Promenade
- E Elevador
- T - Teleférico

ESTACIONAMENTO

- Área a manter
- Área a requalificar
- Área a criar
- P Parque coberto

APOIOS E EQUIPAMENTOS

Tipologia

- AB** Apoio balnear
- AC** Apoio completo
- AS** Apoio simples
- AM** Apoio mínimo
- APD** Apoio à prática desportiva
- E** Equipamento
- EA** Equipamento com funções de apoio de praia

Intervenção

- a manter
- a requalificar
- a criar

- Limite da margem das águas do mar
- Limite da praia marítima

PLANO DE ÁGUA

- Plano de água associado
- Canal de acesso a modos náuticos
- Área de prática de surf

Acesso automóvel

- Acesso a manter
- Acesso a requalificar
- Acesso a viaturas de emergência

ATIVIDADES NÁUTICAS

- Zona de prática regular de surf
- Outras atividades náuticas

FAIXAS DE SALVAGUARDA A RISCOS COSTEIROS

- Erosão Costeira
- Galgamentos e inundações costeiras
- Inundações ribeirinhas
- Instabilidade de arribas

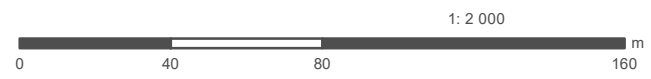
ÁREAS CRÍTICAS

- CR De uso condicionado/reabilitação
- C De contenção das edificações
- CT Reabilitação de ecossistemas



POC Madeira
Programa para a Orla Costeira da Madeira

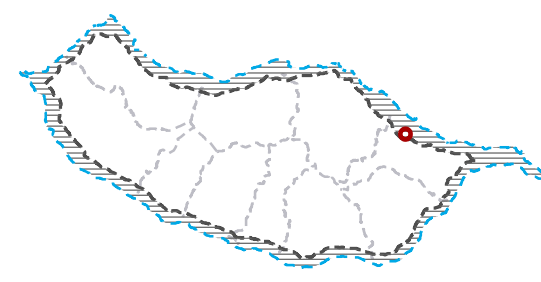
agosto 2023



Informação cartográfica fornecida pela Secretaria Regional do Ambiente e Recursos Naturais: Altimetria de 2007 à Escala 1:5 000 da Região Autónoma da Madeira; Planimetria de 2007 - Série de Cartografia RAM à Escala 1:5 000; Carta de Ocupação/uso do Solo da Região Autónoma da Madeira (COSRAM) de 2007 à escala 1:5 000.

Região Autónoma da Madeira
Secretaria Regional de Ambiente, Recursos Naturais e Alterações Climáticas
Direção Regional do Ambiente e Alterações Climáticas
Quaternaire Portugal

'PP36' Plano de Praia
PM55_Praia da Maiata (tipo IV)





OCUPAÇÃO DO AREAL/SOLÁRIO

- Área útil de areal
- Área útil de solário

ACESSOS

Acesso pedonal

- Acesso a manter
- Acesso a requalificar
- Acesso a criar
- Promenade
- E Elevador
- T Teleférico

ESTACIONAMENTO

- Área a manter
- Área a requalificar
- Área a criar
- P Parque coberto

APOIOS E EQUIPAMENTOS

Tipologia

- AB** Apoio balnear
- AC** Apoio completo
- AS** Apoio simples
- AM** Apoio mínimo
- APD** Apoio à prática desportiva
- E** Equipamento
- EA** Equipamento com funções de apoio de praia

Intervenção

- a manter
- a requalificar
- a criar

- Limite da margem das águas do mar
- Limite da praia marítima

PLANO DE ÁGUA

- Plano de água associado
- Canal de acesso a modos náuticos
- Área de prática de surf

Acesso automóvel

- Acesso a manter
- Acesso a requalificar
- Acesso a viaturas de emergência

ATIVIDADES NÁUTICAS

- Zona de prática regular de surf
- Outras atividades náuticas

FAIXAS DE SALVAGUARDA A RISCOS COSTEIROS

- Erosão Costeira
- Galgamentos e inundações costeiras
- Inundações ribeirinhas
- Instabilidade de arribas

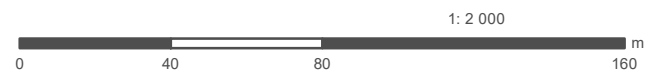
ÁREAS CRÍTICAS

- CR De uso condicionado/reabilitação
- C De contenção das edificações
- CT Reabilitação de ecossistemas



POC Madeira
Programa para a Orla Costeira da Madeira

agosto 2023

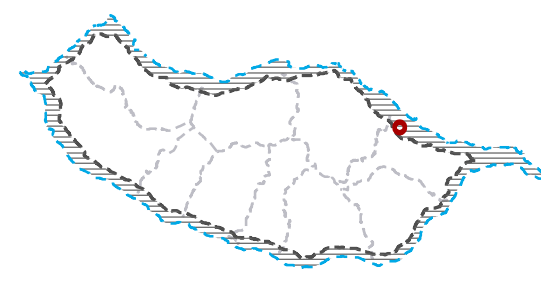


Informação cartográfica fornecida pela Secretaria Regional do Ambiente e Recursos Naturais: Altimetria de 2007 à Escala 1:5 000 da Região Autónoma da Madeira; Planimetria de 2007 – Série de Cartografia RAM à Escala 1:5 000; Carta de Ocupação/uso do Solo da Região Autónoma da Madeira (COSRAM) de 2007 à escala 1:5 000.

Região Autónoma da Madeira
Secretaria Regional de Ambiente, Recursos Naturais e Alterações Climáticas
Direção Regional do Ambiente e Alterações Climáticas
Quaternaire Portugal

'PP37' Plano de Praia

PM57_Complexo Balnear do Porto da Cruz (tipo I)
PM58_Praia da Alagoa (tipo I)





OCUPAÇÃO DO AREAL/SOLÁRIO

- Área útil de areal
- Área útil de solário

ACESSOS

Acesso pedonal

- Acesso a manter
- Acesso a requalificar
- Acesso a criar
- Promenade
- E Elevador
- T - Teleférico

ESTACIONAMENTO

- Área a manter
- Área a requalificar
- Área a criar
- P Parque coberto

APOIOS E EQUIPAMENTOS

Tipologia

- AB** Apoio balnear
- AC** Apoio completo
- AS** Apoio simples
- AM** Apoio mínimo
- APD** Apoio à prática desportiva
- E** Equipamento
- EA** Equipamento com funções de apoio de praia

Intervenção

- a manter
- a requalificar
- a criar

- Limite da margem das águas do mar
- Limite da praia marítima

PLANO DE ÁGUA

- Plano de água associado
- Canal de acesso a modos náuticos
- Área de prática de surf

Acesso automóvel

- Acesso a manter
- Acesso a requalificar
- Acesso a viaturas de emergência

ATIVIDADES NÁUTICAS

- Zona de prática regular de surf
- Outras atividades náuticas

FAIXAS DE SALVAGUARDA A RISCOS COSTEIROS

- Erosão Costeira
- Galgamentos e inundações costeiras
- Inundações ribeirinhas
- Instabilidade de arribas

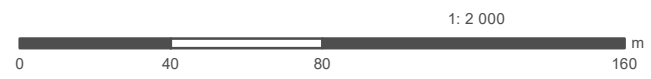
ÁREAS CRÍTICAS

- CR De uso condicionado/reabilitação
- C De contenção das edificações
- CT Reabilitação de ecossistemas



POC Madeira
Programa para a Orla Costeira da Madeira

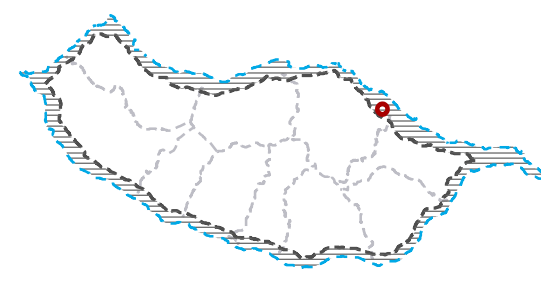
agosto 2023



Informação cartográfica fornecida pela Secretaria Regional do Ambiente e Recursos Naturais: Altimetria de 2007 à Escala 1:5 000 da Região Autónoma da Madeira; Planimetria de 2007 - Série de Cartografia RAM à Escala 1:5 000; Carta de Ocupação/uso do Solo da Região Autónoma da Madeira (COSRAM) de 2007 à escala 1:5 000.

Secretaria Regional de Ambiente, Recursos Naturais e Alterações Climáticas
Direção Regional do Ambiente e Alterações Climáticas
Região Autónoma da Madeira
Quaternaire Portugal

'PP38' Plano de Praia
PM59_Ribeira do Faial (tipo II)





OCUPAÇÃO DO AREAL/SOLÁRIO

- Área útil de areal
- Área útil de solário

ACESSOS

Acesso pedonal

- Acesso a manter
- Acesso a requalificar
- Acesso a criar
- Promenade
- E Elevador
- T Teleférico

ESTACIONAMENTO

- Área a manter
- Área a requalificar
- Área a criar
- P Parque coberto

APOIOS E EQUIPAMENTOS

Tipologia

- AB** Apoio balnear
- AC** Apoio completo
- AS** Apoio simples
- AM** Apoio mínimo
- APD** Apoio à prática desportiva
- E** Equipamento
- EA** Equipamento com funções de apoio de praia

Intervenção

- a manter
- a requalificar
- a criar

- Limite da margem das águas do mar
- Limite da praia marítima

PLANO DE ÁGUA

- Plano de água associado
- Canal de acesso a modos náuticos
- Área de prática de surf

Acesso automóvel

- Acesso a manter
- Acesso a requalificar
- Acesso a viaturas de emergência

ATIVIDADES NÁUTICAS

- 🏄 Zona de prática regular de surf
- 🚤 Outras atividades náuticas

FAIXAS DE SALVAGUARDA A RISCOS COSTEIROS

- ▲▲ Erosão Costeira
- Galgamentos e inundações costeiras
- Inundações ribeirinhas
- Instabilidade de arribas

ÁREAS CRÍTICAS

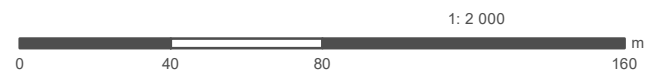
- CR De uso condicionado/reabilitação
- C# De contenção das edificações
- C#T Reabilitação de ecossistemas



Região Autónoma da Madeira
 Secretaria Regional de Ambiente, Recursos Naturais e Alterações Climáticas
 Direção Regional do Ambiente e Alterações Climáticas
 Quaternaire Portugal

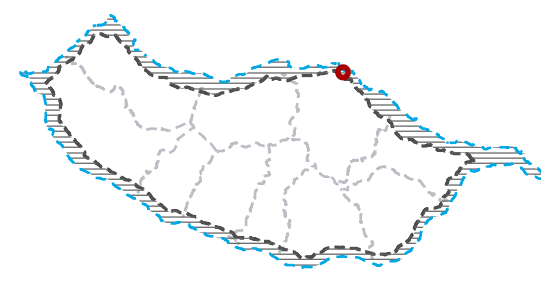
POC Madeira
 Programa para a Orla Costeira da Madeira

agosto 2023



Informação cartográfica fornecida pela Secretaria Regional do Ambiente e Recursos Naturais: Altimetria de 2007 à Escala 1:5 000 da Região Autónoma da Madeira; Planimetria de 2007 – Série de Cartografia RAM à Escala 1:5 000; Carta de Ocupação/uso do Solo da Região Autónoma da Madeira (COSRAM) de 2007 à escala 1:5 000.

'PP39' Plano de Praia
 PM60_Foz da Ribeira de São Jorge (tipo III)





OCUPAÇÃO DO AREAL/SOLÁRIO

- Área útil de areal
- Área útil de solário

ACESSOS

Acesso pedonal

- Acesso a manter
- Acesso a requalificar
- Acesso a criar
- Promenade
- E Elevador
- T Teleférico

ESTACIONAMENTO

- Área a manter
- Área a requalificar
- Área a criar
- P Parque coberto

APOIOS E EQUIPAMENTOS

Tipologia

- AB** Apoio balnear
- AC** Apoio completo
- AS** Apoio simples
- AM** Apoio mínimo
- APD** Apoio à prática desportiva
- E** Equipamento
- EA** Equipamento com funções de apoio de praia

Intervenção

- a manter
- a requalificar
- a criar

- Limite da margem das águas do mar
- Limite da praia marítima

PLANO DE ÁGUA

- Plano de água associado
- Canal de acesso a modos náuticos
- Área de prática de surf

Acesso automóvel

- Acesso a manter
- Acesso a requalificar
- Acesso a viaturas de emergência

ATIVIDADES NÁUTICAS

- 🏄 Zona de prática regular de surf
- 🚤 Outras atividades náuticas

FAIXAS DE SALVAGUARDA A RISCOS COSTEIROS

- Erosão Costeira
- Galgamentos e inundações costeiras
- Inundações ribeirinhas
- Instabilidade de arribas

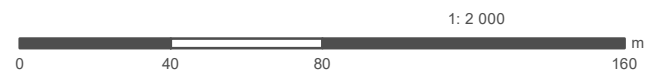
ÁREAS CRÍTICAS

- CR De uso condicionado/reabilitação
- C De contenção das edificações
- CT Reabilitação de ecossistemas




POC Madeira
Programa para a Orla Costeira da Madeira

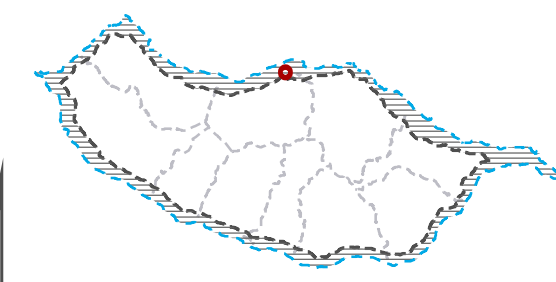
agosto 2023



Informação cartográfica fornecida pela Secretaria Regional do Ambiente e Recursos Naturais: Altimetria de 2007 à Escala 1:5 000 da Região Autónoma da Madeira; Planimetria de 2007 – Série de Cartografia RAM à Escala 1:5 000; Carta de Ocupação/uso do Solo da Região Autónoma da Madeira (COSRAM) de 2007 à escala 1:5 000.



'PP40' Plano de Praia
PM63_Complexo Balnear de Ponta Delgada (tipo I)





OCUPAÇÃO DO AREAL/SOLÁRIO

- Área útil de areal
- Área útil de solário

ACESSOS

Acesso pedonal

- Acesso a manter
- Acesso a requalificar
- Acesso a criar
- Promenade
- Elevador
- Teleférico

ESTACIONAMENTO

- Área a manter
- Área a requalificar
- Área a criar
- Parque coberto

APOIOS E EQUIPAMENTOS

Tipologia

- AB** Apoio balnear
- AC** Apoio completo
- AS** Apoio simples
- AM** Apoio mínimo
- APD** Apoio à prática desportiva
- E** Equipamento
- EA** Equipamento com funções de apoio de praia

Intervenção

- a manter
- a requalificar
- a criar

- Limite da margem das águas do mar
- Limite da praia marítima

PLANO DE ÁGUA

- Plano de água associado
- Canal de acesso a modos náuticos
- Área de prática de surf

Acesso automóvel

- Acesso a manter
- Acesso a requalificar
- Acesso a viaturas de emergência

ATIVIDADES NÁUTICAS

- Zona de prática regular de surf
- Outras atividades náuticas

FAIXAS DE SALVAGUARDA A RISCOS COSTEIROS

- Erosão Costeira
- Galgamentos e inundações costeiras
- Inundações ribeirinhas
- Instabilidade de arribas

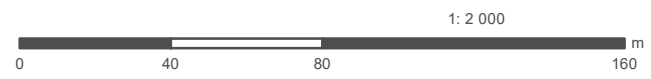
ÁREAS CRÍTICAS

- De uso condicionado/reabilitação
- De contenção das edificações
- Reabilitação de ecossistemas



POC Madeira
Programa para a Orla Costeira da Madeira

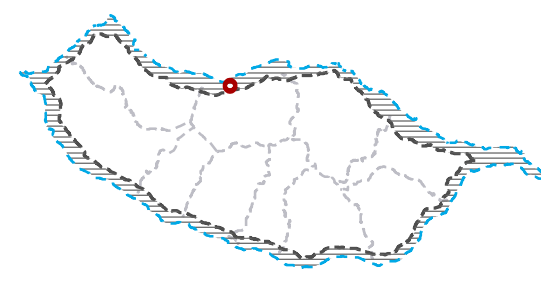
agosto 2023




Informação cartográfica fornecida pela Secretaria Regional do Ambiente e Recursos Naturais: Altimetria de 2007 à Escala 1:5 000 da Região Autónoma da Madeira; Planimetria de 2007 – Série de Cartografia RAM à Escala 1:5 000; Carta de Ocupação/uso do Solo da Região Autónoma da Madeira (COSRAM) de 2007 à escala 1:5 000.

Região Autónoma da Madeira
Secretaria Regional de Ambiente, Recursos Naturais e Alterações Climáticas
Direção Regional do Ambiente e Alterações Climáticas
Quaternaire Portugal

'PP41' Plano de Praia
PM64_Clube Naval de São Vicente (tipo III)





OCUPAÇÃO DO AREAL/SOLÁRIO

- Área útil de areal
- Área útil de solário

ACESSOS

Acesso pedonal

- Acesso a manter
- Acesso a requalificar
- Acesso a criar
- Promenade
- E Elevador
- T - Teleférico

ESTACIONAMENTO

- Área a manter
- Área a requalificar
- Área a criar
- P Parque coberto

APOIOS E EQUIPAMENTOS

Tipologia

- AB** Apoio balnear
- AC** Apoio completo
- AS** Apoio simples
- AM** Apoio mínimo
- APD** Apoio à prática desportiva
- E** Equipamento
- EA** Equipamento com funções de apoio de praia

Intervenção

- a manter
- a requalificar
- a criar

- Limite da margem das águas do mar
- Limite da praia marítima

PLANO DE ÁGUA

- Plano de água associado
- Canal de acesso a modos náuticos
- Área de prática de surf

Acesso automóvel

- Acesso a manter
- Acesso a requalificar
- Acesso a viaturas de emergência

ATIVIDADES NÁUTICAS

- Zona de prática regular de surf
- Outras atividades náuticas

FAIXAS DE SALVAGUARDA A RISCOS COSTEIROS

- Erosão Costeira
- Galgamentos e inundações costeiras
- Inundações ribeirinhas
- Instabilidade de arribas

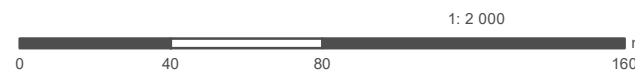
ÁREAS CRÍTICAS

- CR De uso condicionado/reabilitação
- C De contenção das edificações
- CT Reabilitação de ecossistemas



POC Madeira
Programa para a Orla Costeira da Madeira

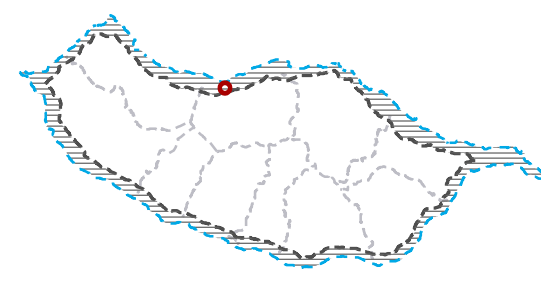
agosto 2023



Informação cartográfica fornecida pela Secretaria Regional do Ambiente e Recursos Naturais: Altimetria de 2007 à Escala 1:5 000 da Região Autónoma da Madeira; Planimetria de 2007 – Série de Cartografia RAM à Escala 1:5 000; Carta de Ocupação/uso do Solo da Região Autónoma da Madeira (COSRAM) de 2007 à escala 1:5 000.





'PP42' Plano de Praia
PM65_Baía dos Juncos (tipo III)











OCUPAÇÃO DO AREAL/SOLÁRIO





-  Área útil de areal
-  Área útil de solário

ACESSOS

Acesso pedonal

-  Acesso a manter
-  Acesso a requalificar
-  Acesso a criar
-  Promenade
-  Elevador
-  Teleférico

ESTACIONAMENTO


-  Área a manter
-  Área a requalificar
-  Área a criar
-  Parque coberto



APOIOS E EQUIPAMENTOS

Tipologia




- AB** Apoio balnear
- AC** Apoio completo
- AS** Apoio simples
- AM** Apoio mínimo
- APD** Apoio à prática desportiva
- E** Equipamento
- EA** Equipamento com funções de apoio de praia

Intervenção




-  a manter
-  a requalificar
-  a criar

-  Limite da margem das águas do mar
-  Limite da praia marítima



PLANO DE ÁGUA

-  Plano de água associado
-  Canal de acesso a modos náuticos
-  Área de prática de surf





Acesso automóvel

-  Acesso a manter
-  Acesso a requalificar
-  Acesso a viaturas de emergência




ATIVIDADES NÁUTICAS

-  Zona de prática regular de surf
-  Outras atividades náuticas

FAIXAS DE SALVAGUARDA A RISCOS COSTEIROS

-  Erosão Costeira
-  Galgamentos e inundações costeiras
-  Inundações ribeirinhas
-  Instabilidade de arribas

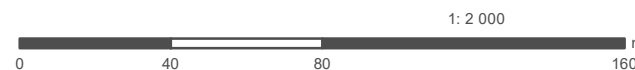
ÁREAS CRÍTICAS

-  De uso condicionado/reabilitação
-  De contenção das edificações
-  Reabilitação de ecossistemas



POC Madeira
Programa para a Orla Costeira da Madeira

agosto 2023



Informação cartográfica fornecida pela Secretaria Regional do Ambiente e Recursos Naturais: Altimetria de 2007 à Escala 1:5 000 da Região Autónoma da Madeira; Planimetria de 2007 – Série de Cartografia RAM à Escala 1:5 000; Carta de Ocupação/uso do Solo da Região Autónoma da Madeira (COSRAM) de 2007 à escala 1:5 000.

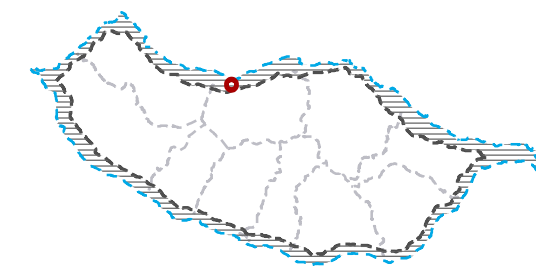



Secretaria Regional de Ambiente, Recursos Naturais e Alterações Climáticas
Direção Regional do Ambiente e Alterações Climáticas



'PP43' Plano de Praia

PM66_Piscinas Calamar (tipo IV)





OCUPAÇÃO DO AREAL/SOLÁRIO

- Área útil de areal
- Área útil de solário

ACESSOS

Acesso pedonal

- Acesso a manter
- Acesso a requalificar
- Acesso a criar
- Promenade
- E Elevador
- T Teleférico

ESTACIONAMENTO

- Área a manter
- Área a requalificar
- Área a criar
- P Parque coberto

APOIOS E EQUIPAMENTOS

Tipologia

- AB** Apoio balnear
- AC** Apoio completo
- AS** Apoio simples
- AM** Apoio mínimo
- APD** Apoio à prática desportiva
- E** Equipamento
- EA** Equipamento com funções de apoio de praia

Intervenção

- a manter
- a requalificar
- a criar

- Limite da margem das águas do mar
- Limite da praia marítima

PLANO DE ÁGUA

- Plano de água associado
- Canal de acesso a modos náuticos
- Área de prática de surf

Acesso automóvel

- Acesso a manter
- Acesso a requalificar
- Acesso a viaturas de emergência

ATIVIDADES NÁUTICAS

- Zona de prática regular de surf
- Outras atividades náuticas

FAIXAS DE SALVAGUARDA A RISCOS COSTEIROS

- Erosão Costeira
- Galgamentos e inundações costeiras
- Inundações ribeirinhas
- Instabilidade de arribas

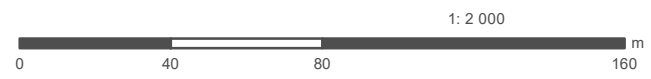
ÁREAS CRÍTICAS

- CR De uso condicionado/reabilitação
- C De contenção das edificações
- CT Reabilitação de ecossistemas



POC Madeira
Programa para a Orla Costeira da Madeira

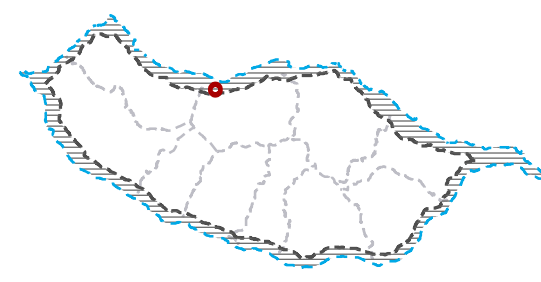
agosto 2023



Informação cartográfica fornecida pela Secretaria Regional do Ambiente e Recursos Naturais: Altimetria de 2007 à Escala 1:5 000 da Região Autónoma da Madeira; Planimetria de 2007 – Série de Cartografia RAM à Escala 1:5 000; Carta de Ocupação/uso do Solo da Região Autónoma da Madeira (COSRAM) de 2007 à escala 1:5 000.

Secretaria Regional de Ambiente, Recursos Naturais e Alterações Climáticas
Direção Regional do Ambiente e Alterações Climáticas
Região Autónoma da Madeira
Quaternaire Portugal

'PP44' Plano de Praia
PM67_Praia de São Vicente (tipo I)





OCUPAÇÃO DO AREAL/SOLÁRIO

- Área útil de areal
- Área útil de solário

ACESSOS

Acesso pedonal

- Acesso a manter
- Acesso a requalificar
- Acesso a criar
- Promenade
- E Elevador
- T Teleférico

ESTACIONAMENTO

- Área a manter
- Área a requalificar
- Área a criar
- P Parque coberto

APOIOS E EQUIPAMENTOS

Tipologia

- AB** Apoio balnear
- AC** Apoio completo
- AS** Apoio simples
- AM** Apoio mínimo
- APD** Apoio à prática desportiva
- E** Equipamento
- EA** Equipamento com funções de apoio de praia

Intervenção

- a manter
- a requalificar
- a criar

- Limite da margem das águas do mar
- Limite da praia marítima

PLANO DE ÁGUA

- Plano de água associado
- Canal de acesso a modos náuticos
- Área de prática de surf

Acesso automóvel

- Acesso a manter
- Acesso a requalificar
- Acesso a viaturas de emergência

ATIVIDADES NÁUTICAS

- Zona de prática regular de surf
- Outras atividades náuticas

FAIXAS DE SALVAGUARDA A RISCOS COSTEIROS

- Erosão Costeira
- Galgamentos e inundações costeiras
- Inundações ribeirinhas
- Instabilidade de arribas

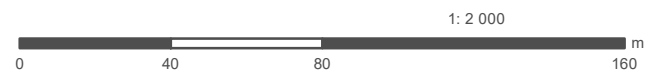
ÁREAS CRÍTICAS

- CR De uso condicionado/reabilitação
- C De contenção das edificações
- CT Reabilitação de ecossistemas



POC Madeira
Programa para a Orla Costeira da Madeira

agosto 2023

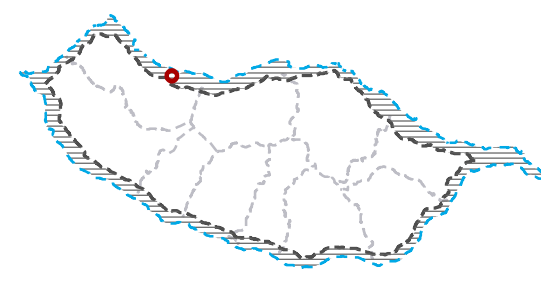



Informação cartográfica fornecida pela Secretaria Regional do Ambiente e Recursos Naturais: Altimetria de 2007 à Escala 1:5 000 da Região Autónoma da Madeira; Planimetria de 2007 – Série de Cartografia RAM à Escala 1:5 000; Carta de Ocupação/uso do Solo da Região Autónoma da Madeira (COSRAM) de 2007 à escala 1:5 000.

Secretaria Regional de Ambiente, Recursos Naturais e Alterações Climáticas
Direção Regional do Ambiente e Alterações Climáticas
Região Autónoma da Madeira
Quaternaire Portugal

'PP45' Plano de Praia

PM68_Porto do Seixal (tipo I)
PM69_Clube Naval do Seixal (tipo I)





OCUPAÇÃO DO AREAL/SOLÁRIO

- Área útil de areal
- Área útil de solário

ACESSOS

Acesso pedonal

- Acesso a manter
- Acesso a requalificar
- Acesso a criar
- Promenade
- E Elevador
- T Teleférico

ESTACIONAMENTO

- Área a manter
- Área a requalificar
- Área a criar
- P Parque coberto

APOIOS E EQUIPAMENTOS

Tipologia

- AB** Apoio balnear
- AC** Apoio completo
- AS** Apoio simples
- AM** Apoio mínimo
- APD** Apoio à prática desportiva
- E** Equipamento
- EA** Equipamento com funções de apoio de praia

Intervenção

- a manter
- a requalificar
- a criar

- Limite da margem das águas do mar
- Limite da praia marítima

PLANO DE ÁGUA

- Plano de água associado
- Canal de acesso a modos náuticos
- Área de prática de surf

Acesso automóvel

- Acesso a manter
- Acesso a requalificar
- Acesso a viaturas de emergência

ATIVIDADES NÁUTICAS

- Zona de prática regular de surf
- Outras atividades náuticas

FAIXAS DE SALVAGUARDA A RISCOS COSTEIROS

- Erosão Costeira
- Galgamentos e inundações costeiras
- Inundações ribeirinhas
- Instabilidade de arribas

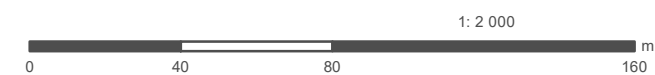
ÁREAS CRÍTICAS

- CR De uso condicionado/reabilitação
- C De contenção das edificações
- CT Reabilitação de ecossistemas



POC Madeira
Programa para a Orla Costeira da Madeira

agosto 2023



Informação cartográfica fornecida pela Secretaria Regional do Ambiente e Recursos Naturais: Altimetria de 2007 à Escala 1:5 000 da Região Autónoma da Madeira; Planimetria de 2007 – Série de Cartografia RAM à Escala 1:5 000; Carta de Ocupação/uso do Solo da Região Autónoma da Madeira (COSRAM) de 2007 à escala 1:5 000.

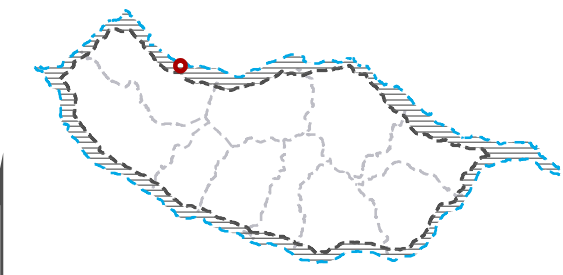



Secretaria Regional de Ambiente, Recursos Naturais e Alterações Climáticas
Direção Regional do Ambiente e Alterações Climáticas



'PP46' Plano de Praia

PM70_Piscinas Naturais do Seixal (tipo III)





OCUPAÇÃO DO AREAL/SOLÁRIO

- Área útil de areal
- Área útil de solário

ACESSOS

Acesso pedonal

- Acesso a manter
- Acesso a requalificar
- Acesso a criar
- Promenade
- E Elevador
- T - Teleférico

ESTACIONAMENTO

- Área a manter
- Área a requalificar
- Área a criar
- P Parque coberto

APOIOS E EQUIPAMENTOS

Tipologia

- AB** Apoio balnear
- AC** Apoio completo
- AS** Apoio simples
- AM** Apoio mínimo
- APD** Apoio à prática desportiva
- E** Equipamento
- EA** Equipamento com funções de apoio de praia

Intervenção

- a manter
- a requalificar
- a criar

- Limite da margem das águas do mar
- Limite da praia marítima

PLANO DE ÁGUA

- Plano de água associado
- Canal de acesso a modos náuticos
- Área de prática de surf

Acesso automóvel

- Acesso a manter
- Acesso a requalificar
- Acesso a viaturas de emergência

ATIVIDADES NÁUTICAS

- Zona de prática regular de surf
- Outras atividades náuticas

FAIXAS DE SALVAGUARDA A RISCOS COSTEIROS

- Erosão Costeira
- Galgamentos e inundações costeiras
- Inundações ribeirinhas
- Instabilidade de arribas

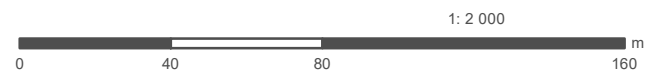
ÁREAS CRÍTICAS

- CR De uso condicionado/reabilitação
- C De contenção das edificações
- CT Reabilitação de ecossistemas



POC Madeira
Programa para a Orla Costeira da Madeira

agosto 2023



Informação cartográfica fornecida pela Secretaria Regional do Ambiente e Recursos Naturais: Altimetria de 2007 à Escala 1:5 000 da Região Autónoma da Madeira; Planimetria de 2007 – Série de Cartografia RAM à Escala 1:5 000; Carta de Ocupação/uso do Solo da Região Autónoma da Madeira (COSRAM) de 2007 à escala 1:5 000.

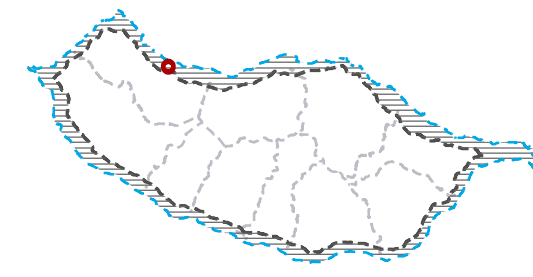


Secretaria Regional de Ambiente, Recursos Naturais e Alterações Climáticas
Direção Regional do Ambiente e Alterações Climáticas



'PP47' Plano de Praia

PM71_Praia da Laje - Poente (tipo I)





Piscinas Naturais do Cachalote

OCUPAÇÃO DO AREAL/SOLÁRIO

- Área útil de areal
- Área útil de solário

ACESSOS

Acesso pedonal

- Acesso a manter
- Acesso a requalificar
- Acesso a criar
- Promenade
- E Elevador
- T - Teleférico

ESTACIONAMENTO

- Área a manter
- Área a requalificar
- Área a criar
- P Parque coberto

APOIOS E EQUIPAMENTOS

Tipologia

- AB** Apoio balnear
- AC** Apoio completo
- AS** Apoio simples
- AM** Apoio mínimo
- APD** Apoio à prática desportiva
- E** Equipamento
- EA** Equipamento com funções de apoio de praia

Intervenção

- a manter
- a requalificar
- a criar

- Limite da margem das águas do mar
- Limite da praia marítima

PLANO DE ÁGUA

- Plano de água associado
- Canal de acesso a modos náuticos
- Área de prática de surf

Acesso automóvel

- Acesso a manter
- Acesso a requalificar
- Acesso a viaturas de emergência

ATIVIDADES NÁUTICAS

- 🏄 Zona de prática regular de surf
- ⚓ Outras atividades náuticas

FAIXAS DE SALVAGUARDA A RISCOS COSTEIROS

- Erosão Costeira
- Galgamentos e inundações costeiras
- Inundações ribeirinhas
- Instabilidade de arribas

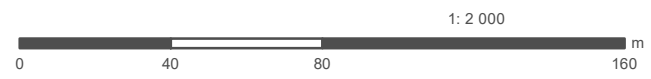
ÁREAS CRÍTICAS

- CR De uso condicionado/reabilitação
- C De contenção das edificações
- CT Reabilitação de ecossistemas




POC Madeira
Programa para a Orla Costeira da Madeira

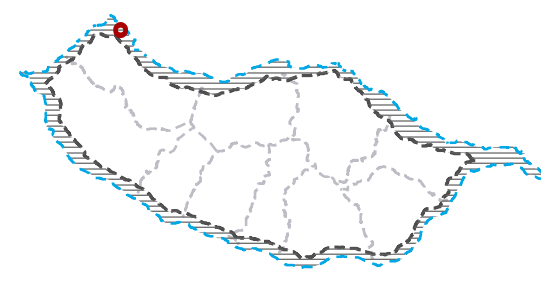
agosto 2023



Informação cartográfica fornecida pela Secretaria Regional do Ambiente e Recursos Naturais: Altimetria de 2007 à Escala 1:5 000 da Região Autónoma da Madeira; Planimetria de 2007 – Série de Cartografia RAM à Escala 1:5 000; Carta de Ocupação/uso do Solo da Região Autónoma da Madeira (COSRAM) de 2007 à escala 1:5 000.



'PP48' Plano de Praia
PM73_Piscinas Naturais do Cachalote (tipo I)





OCUPAÇÃO DO AREAL/SOLÁRIO

- Área útil de areal
- Área útil de solário

ACESSOS

Acesso pedonal

- Acesso a manter
- Acesso a requalificar
- Acesso a criar
- Promenade
- E Elevador
- T Teleférico

ESTACIONAMENTO

- Área a manter
- Área a requalificar
- Área a criar
- P Parque coberto

APOIOS E EQUIPAMENTOS

Tipologia

- AB** Apoio balnear
- AC** Apoio completo
- AS** Apoio simples
- AM** Apoio mínimo
- APD** Apoio à prática desportiva
- E** Equipamento
- EA** Equipamento com funções de apoio de praia

Intervenção

- a manter
- a requalificar
- a criar

- Limite da margem das águas do mar
- Limite da praia marítima

PLANO DE ÁGUA

- Plano de água associado
- Canal de acesso a modos náuticos
- Área de prática de surf

Acesso automóvel

- Acesso a manter
- Acesso a requalificar
- Acesso a viaturas de emergência

ATIVIDADES NÁUTICAS

- Zona de prática regular de surf
- Outras atividades náuticas

FAIXAS DE SALVAGUARDA A RISCOS COSTEIROS

- Erosão Costeira
- Galgamentos e inundações costeiras
- Inundações ribeirinhas
- Instabilidade de arribas

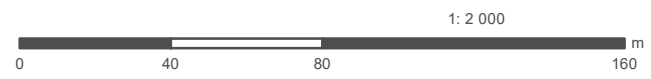
ÁREAS CRÍTICAS

- C R** De uso condicionado/reabilitação
- C** De contenção das edificações
- C T** Reabilitação de ecossistemas



POC Madeira
Programa para a Orla Costeira da Madeira

agosto 2023



Informação cartográfica fornecida pela Secretaria Regional do Ambiente e Recursos Naturais: Altimetria de 2007 à Escala 1:5 000 da Região Autónoma da Madeira; Planimetria de 2007 – Série de Cartografia RAM à Escala 1:5 000; Carta de Ocupação/uso do Solo da Região Autónoma da Madeira (COSRAM) de 2007 à escala 1:5 000.



'PP49' Plano de Praia
PM74_Piscinas Naturais de Porto Moniz (tipo I)

