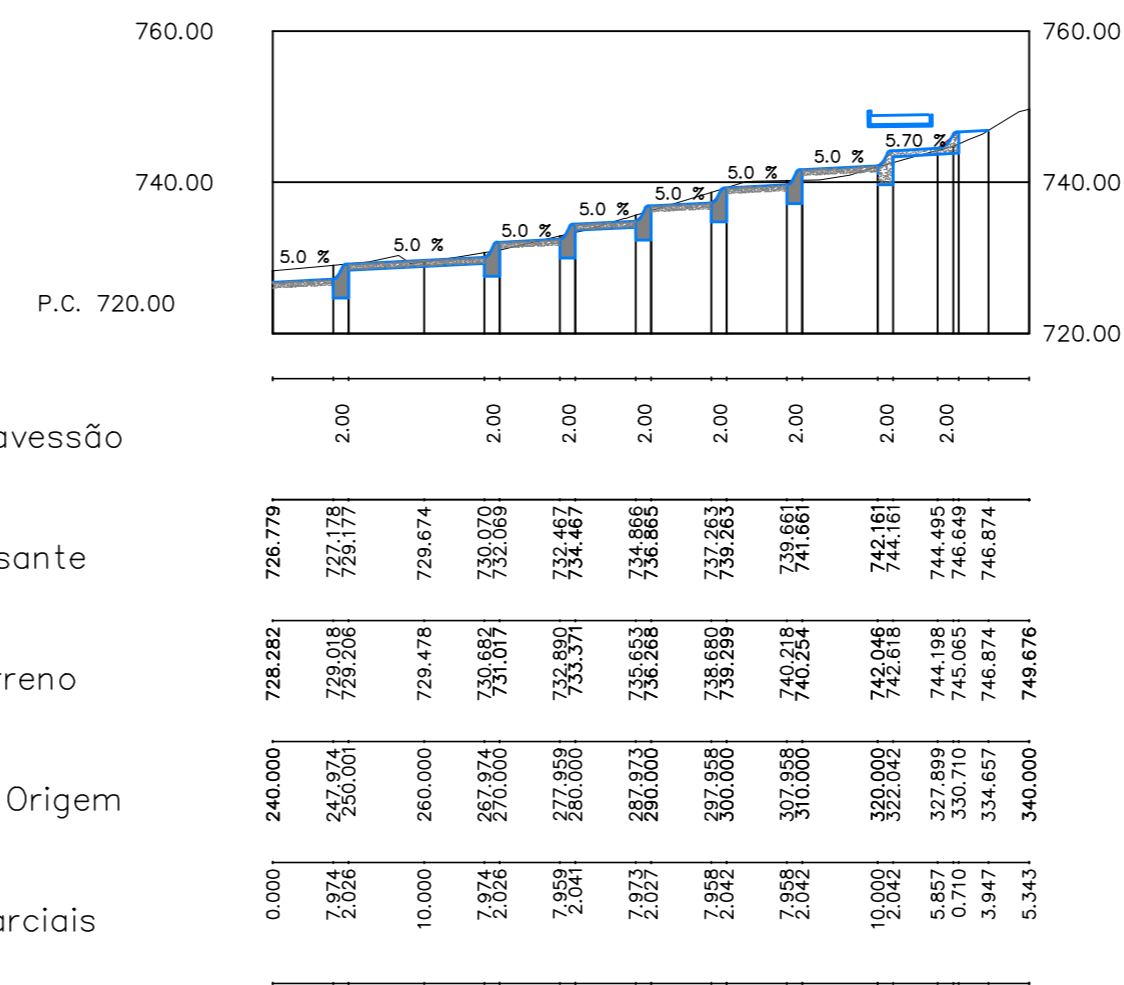




ESCALAS { HORIZONTAL = 1000
VERTICAL = 1000



		<p>SECRETARIA REGIONAL DE EQUIPAMENTOS E INFRAESTRUTURAS</p>			
<p>Infraestruturas de Acesso e Segurança nas Zonas Altas de Santo António Troço Caminho da Barreira - Curral Velho</p>					<p>DESENHO</p>
<p>PERFIL LONGITUDINAL (Ribeiro)</p>					<p>Nº da FOLHA</p>
PROJECTOU	DESENHOU	DATA	ESCALAS	REVISÃO	5 de 16
		jan/2026	H = 1:1000 V = 1:1000		