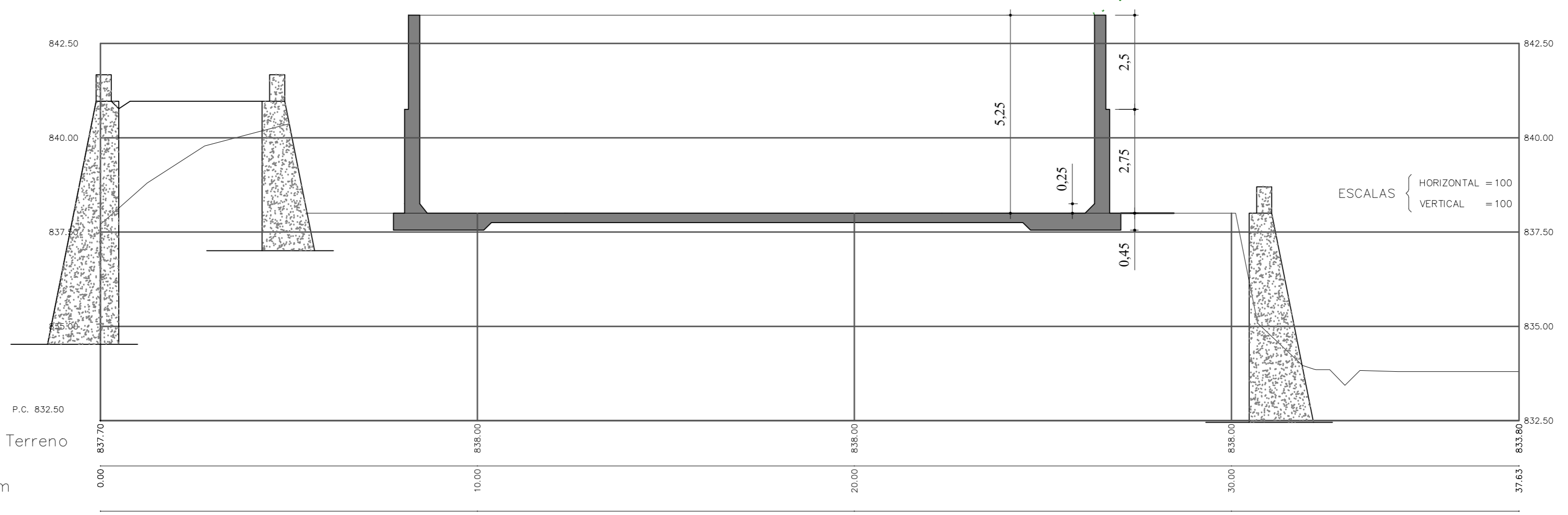




ESCALAS { HORIZONTAL = 100  
VERTICAL = 100



ESCALAS { HORIZONTAL = 100  
VERTICAL = 100

Cotas do Primeiro Terreno  
Distancias à Origem

 GOVERNO REGIONAL DA MADEIRA	SECRETARIA REGIONAL DE EQUIPAMENTOS E INFRAESTRUTURAS	 DRESC Direcção Regional do Equipamento Social e Conservação	DESENHO Nº: <b>07/14</b>	ESCALAS: 1/100	TÍTULO DO PROJECTO: INFRAESTRUTURAS DE ACESSO E SEGURANÇA NAS ZONAS ALTAS DE SANTO ANTÓNIO- -TROÇO CAMINHO DA BARREIRA - CURRAL VELHO	DESIGNAÇÃO DO PLANO: <b>REDE DE INCÊNDIOS</b> CORTE C-D	DATA: <b>Março/26</b> Nº REGISTO:
--	---	---	-----------------------------	-------------------	---	---	---