

M= 317600
P= 3618600

M= 317650
P= 3618600

M= 317700
P= 3618600

M= 317750
P= 3618600

M= 317600
P= 3618550


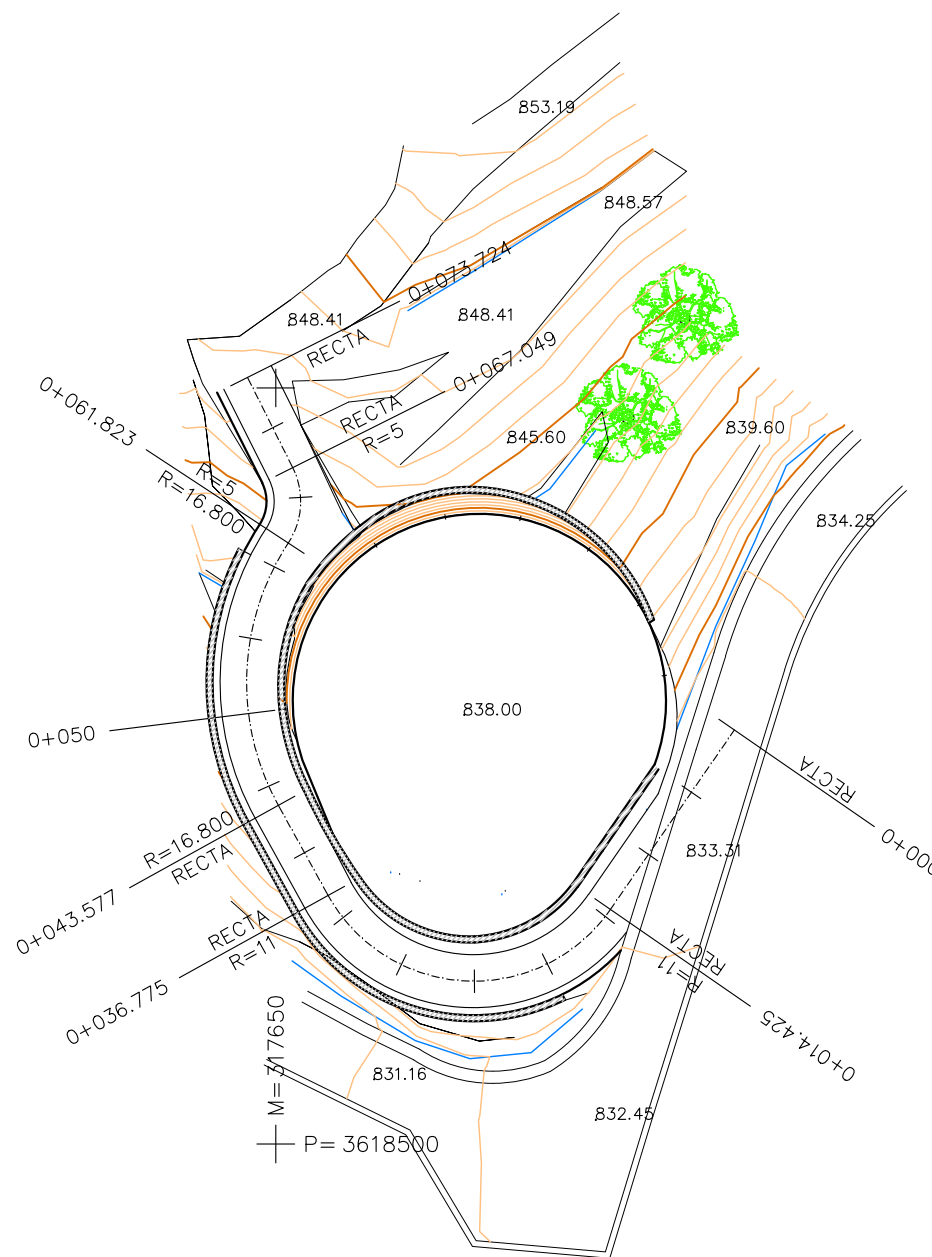
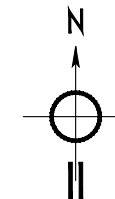
M= 317750
P= 3618550

M= 317600
P= 3618500

M= 317650
P= 3618500

M= 317700
P= 3618500

M= 317750
P= 3618500



ESCALA (NO ORIGINAL) 1:500
COORDENADAS PT/A08-UTM/TRF93
EPSG 5016



GOVERNO REGIONAL DA MADEIRA

SECRETARIA REGIONAL DE EQUIPAMENTOS
E INFRAESTRUTURAS



LEVANTADO:

DESENHADO:

ESCALAS:

1/500

TÍTULO DO PROJECTO:

Infraestruturas de Acesso e Segurança nas Zonas Altas
de Santo António Troço Caminho da Barreira - Curral
Velho

Nº PLANO:

2

Folha: 1 de: 1

DESIGNAÇÃO DO PLANO:

PLANTA
RESERVATÓRIO

DATA:

JAN/26

Nº REGISTO: