

REGIÃO AUTÓNOMA DA MADEIRA



JORNAL OFICIAL

Quarta-feira, 17 de Agosto de 2005

II

Série

Número 102

Sumário

ASSEMBLEIA LEGISLATIVA

Decreto Legislativo Regional n.º 15/2005/M

Classifica as estradas da rede viária regional.

ASSEMBLEIA LEGISLATIVA

Decreto Legislativo Regional n.º 15/2005/M

de 9 de Agosto

Classificação das estradas da rede viária regional

A implementação de novas vias, designadamente da via rápida Ribeira Brava-Caniçal, dos novos troços da ER 101, entre a Ribeira Brava e a Raposeira, entre São Vicente e o Porto Moniz e entre Machico e Santana, do túnel da Encumeada na ER 104, do túnel do Curral das Freiras na ER 107, do túnel do Jardim do Mar/Paúl do Mar na ER 223 e da nova ligação Caniço-Camacha, tem vindo a introduzir profundas alterações na organização da rede viária regional, tornando a classificação actual desajustada da realidade. Surge desta forma a necessidade de estabelecer uma nova estruturação da rede viária, que resulte adequada aos importantes investimentos realizados e alterações introduzidas e que se assuma como determinante para a gestão, para a operação e para o planeamento das intervenções futuras.

A nova estrutura tem por base o estabelecimento de uma hierarquia das estradas regionais, com dois níveis de classificação: a estratégica rede principal, que assegura a ligação entre os centros urbanos mais importantes e garante uma cobertura abrangente de ambas as ilhas; a rede complementar, que assegura a interligação da rede principal com os restantes aglomerados e com os pontos de importância turística ou económica.

Para a definição das categorias e das designações das estradas integradas na rede regional foi tomada como base a classificação contida no Decreto Legislativo Regional n.º 22/92/M, de 16 de Julho, com as alterações introduzidas pelo Decreto Legislativo Regional n.º 19/95/M, de 30 de Agosto, instrumento que consagra até à presente data o regime jurídico das estradas afectas à rede regional. Assim, e sempre que possível, foram mantidas as designações actuais, por forma a permitir uma continuidade do sistema existente e assim facilitar o processo de familiarização do utente com as novas designações.

Visa, assim, o presente diploma consignar uma classificação da rede viária regional que assegure os objectivos pretendidos no domínio das acessibilidades e do desenvolvimento económico, permitindo ainda o prosseguimento de uma política de gestão optimizada por parte da administração regional autónoma.

Introduz-se também no presente diploma o conceito funcional associado às designações via rápida e via expresso, que têm sido utilizadas durante os últimos anos na identificação das obras realizadas para construção de novas vias e para a requalificação e modernização de vias existentes.

Os níveis de serviço previstos no diploma são os normalmente usados a nível internacional, definidos tendo como referência o disposto no Highway Capacity Manual, do Transportation Research Board, da National Academy of Science dos Estados Unidos da América.

O presente diploma foi objecto de diálogo com as câmaras municipais, com as quais se acertaram os termos em que estas assumem a gestão das estradas regionais desclassificadas.

Assim:

A Assembleia Legislativa da Região Autónoma da Madeira decreta, ao abrigo do disposto na alínea a) do n.º 1 do artigo 227.º e no n.º 1 do artigo 228.º da Constituição da República, no artigo 46.º da Lei Constitucional n.º 1/2004, de 24 de Julho, na alínea c) do n.º 1 do artigo 37.º e na alínea II) do artigo 40.º do Estatuto Político-Administrativo da Região Autónoma da Madeira, aprovado pela Lei n.º 13/91, de 5 de Junho, revisto e alterado pelas Leis n.os 130/99, de 21 de Agosto, e 12/2000, de 21 de Junho, o seguinte:

Capítulo I

Classificação das estradas da rede viária regional

Secção I

Classificação estrutural

Artigo 1.º

Classificação

As estradas que na Região Autónoma da Madeira desempenham funções de interesse regional integram-se em duas categorias:

- a) Estradas regionais principais;
- b) Estradas regionais complementares.

Artigo 2.º

Rede regional principal

- 1 - As estradas regionais principais são as vias de comunicação rodoviária de maior interesse regional, que asseguram as ligações entre as sedes de concelho ou destas com os principais centros de actividade económica, formando uma rede viária estruturante em ambas as ilhas.
- 2 - As estradas regionais principais constituem a rede regional principal e constam da relação anexa ao presente diploma, constituindo o anexo I, que dele faz parte integrante, com numeração iniciada em 101.
- 3 - As estradas regionais principais são objecto de uma classificação funcional nos termos do disposto na secção II do presente capítulo.
- 4 - Os trechos da rede regional principal, que constituam alternativas por via da existência de uma nova estrada adequada à sua classificação funcional, são desclassificados ou passam a integrar a rede regional complementar.

Artigo 3.º

Rede regional complementar

- 1 - As estradas regionais complementares são as que estabelecem as ligações entre as estradas regionais principais e os núcleos populacionais mais importantes e complementam a estrutura principal da rede regional principal.
- 2 - As estradas regionais complementares constituem a rede regional complementar e constam da relação anexa ao presente diploma, constituindo o anexo II, que dele faz parte integrante, com numeração iniciada em 201.
- 3 - As estradas regionais complementares não são globalmente objecto de uma classificação funcional, podendo alguns trechos desta rede ter, atendendo às suas características, a classificação funcional de via expresso, com as características estipuladas no artigo 6.º do presente diploma.
- 4 - Os trechos definidos no n.º 4 do artigo 2.º, integrados na rede complementar, com extensão inferior a 3 km, têm a designação que tinham na rede principal seguida de um algarismo (101-1) e os que têm extensão superior a 3 km têm a designação referida no n.º 3 do presente artigo, conforme consta da relação anexa, que constitui o anexo II ao presente diploma, que dele faz parte integrante.

Secção II Classificação funcional

Artigo 4.º Classificação

As estradas da rede viária regional podem integrar-se nas seguintes categorias funcionais:

- a) Vias rápidas;
- b) Vias expresso;
- c) Vias regulares.

Artigo 5.º Rede regional de vias rápidas

- 1 - As vias rápidas são os trechos da rede regional principal especificamente projectados e construídos para o tráfego motorizado, que não servem as propriedades limítrofes e que, cumulativamente:
 - a) Dispõem de faixas de rodagem distintas para os dois sentidos de tráfego, as quais são separadas uma da outra por uma zona central não destinada ao tráfego ou por outros dispositivos;
 - b) Não têm cruzamentos de nível com qualquer outra estrada;
 - c) Estão especialmente sinalizados como via rápida.
- 2 - As vias rápidas constituem a rede regional de vias rápidas e constam da relação anexa ao presente diploma, constituindo o anexo III, que dele faz parte integrante.

Artigo 6.º Rede regional de vias expresso

- 1 - As vias expresso são os trechos da rede regional principal e excepcionalmente da rede regional complementar que, não fazendo parte da rede regional de vias rápidas, dispõem, cumulativamente:
 - a) De uma faixa de rodagem com duas vias, pelo menos, de bermas pavimentadas ou passeios, e, no caso de possuírem acessos marginais, estes têm de ser condicionados;
 - b) De cruzamentos de nível ou de nós de ligação bem identificados e devidamente espaçados, acedendo a outras vias da rede regional;
 - c) De sinalização especial como via expresso.
- 2 - As vias expresso constituem a rede regional de vias expresso e constam da relação anexa ao presente diploma, constituindo o anexo IV, que dele faz parte integrante.

Artigo 7.º Rede regional de vias regulares

Todas as estradas da rede regional principal não incluídas nos artigos 5.º e 6.º são vias regulares e constituem a rede regional de vias regulares.

Capítulo II Características técnicas da rede regional

Secção I Rede regional principal

Artigo 8.º Nível de serviço

- 1 - As estradas regionais principais devem assegurar correntes de tráfego estáveis e permitir uma razoável liberdade de circulação aos condutores (nível de serviço B).

- 2 - O nível de serviço estabelecido no número anterior deve ser mantido em todas as componentes de cada ligação, inclusivamente nas zonas de entre cruzamento, nos ramos dos nós de ligação e nos cruzamentos de nível.
- 3 - O disposto no número anterior não impede que determinados trechos das estradas regionais principais situados em zonas particularmente difíceis, por motivos de ordem topográfica ou urbanística, possam ser projectados de modo que ao volume horário respectivo corresponda um nível de serviço inferior ao referido no n.º 1.

Artigo 9.º Acesso às estradas regionais principais

- 1 - O acesso às estradas regionais principais, a partir de qualquer outro tipo de vias, faz-se por ligações devidamente espaçadas, que não interfiram com o nível de serviço desejado, ou por nós de ligação, sempre que se trate de ligações de estradas regionais principais.
- 2 - É proibido o acesso, a partir das propriedades marginais, às estradas regionais principais classificadas funcionalmente como via rápida, e a outras que, por portaria do Secretário Regional do Equipamento Social e Transportes, venham a ser definidas.
- 3 - O acesso às estradas regionais classificadas funcionalmente como via expresso ou via regular, a partir de propriedades marginais, é condicionado nos termos da legislação aplicável em vigor, ou noutros a estabelecer.

Artigo 10.º Travessia de centros urbanos

A travessia de centros urbanos pelas estradas regionais principais faz-se em traçado próprio, em princípio independente do tráfego local e tendo em atenção os respectivos planos de desenvolvimento.

Secção II Rede regional complementar

Artigo 11.º Nível de serviço

- 1 - As estradas regionais complementares devem assegurar condições de circulação relativamente estáveis, embora com restrita liberdade quanto a velocidade e a ultrapassagens (nível de serviço C).
- 2 - O nível de serviço estabelecido no número anterior deve ser mantido em todas as componentes de cada ligação, inclusivamente nas zonas de entre cruzamento, nos ramos dos nós de ligação e nos cruzamentos de nível.
- 3 - O disposto no número anterior não impede que determinados trechos das estradas regionais complementares situados em zonas particularmente difíceis, por motivos de ordem topográfica ou urbanística, possam ser projectados de modo que ao volume horário respectivo corresponda um nível de serviço inferior ao referido no n.º 1.

Secção III Outras características técnicas

Artigo 12.º Outras características técnicas da rede regional

As restantes características técnicas das estradas regionais principais e das estradas regionais complementares, relativas a

características geométricas, dinâmicas e ambientais das vias, tais como a geometria dos traçados, o tipo e estrutura dos pavimentos, o número de vias de tráfego e de faixas de rodagem, concepção e espaçamento dos cruzamentos, largura das faixas non edificandi ou non altius tollendi, encontram-se definidas nas normas de projecto elaboradas pela Direcção Regional de Estradas e nos diplomas legais específicos, devendo em qualquer estrada regional ser observado o seguinte:

- a) Em perfil longitudinal, as inclinações dos trainéis não deverão exceder, em regra, 9%:
 - i) Em casos especiais, a inclinação poderá atingir 12%, sendo necessária a sua justificação;
 - ii) Em todas as curvas de raio inferior a 15 m (lancetes) não será permitida inclinação superior a 5%, salvo casos muito especiais e para os quais se exige justificação;
- b) Em planta, as curvas de concordância dos alinhamentos rectos terão os raios mínimos correspondentes aos das classes do plano rodoviário propostas e aprovadas:
 - i) Nos lancetes, o raio mínimo é de 15 m, podendo baixar a 12 m em casos muito especiais e para os quais se exige justificação;
- c) Os perfis transversais das estradas serão os correspondentes aos das classes do plano rodoviário propostas e aprovadas:
 - i) Estes perfis poderão ser modificados em conformidade com a evolução estatística de tráfego, objectivos a atingir e limitações técnicas e económicas resultantes do acidentado do terreno.

Capítulo III Disposições finais

Artigo 13.º Níveis de serviços

Os níveis de serviços previstos no diploma são os normalmente usados a nível internacional, definidos tendo como referência o disposto no Highway Capacity Manual, do Transportation Research Board, da National Academy of Science dos Estados Unidos da América.

Artigo 14.º

Competência de planeamento, construção e reparação

O planeamento e a gestão das estradas regionais compete à Secretaria Regional do Equipamento Social e Transportes, através da Direcção Regional de Estradas.

Artigo 15.º

Desclassificação de estradas regionais

As vias de comunicação não constantes das relações anexas ao presente diploma integrar-se-ão na rede municipal.

Artigo 16.º

Norma revogatória

São revogados o Decreto Legislativo Regional n.º 22/92/M, de 16 de Julho, e o Decreto Legislativo Regional n.º 19/95/M, de 30 de Agosto.

Artigo 17.º

Entrada em vigor

O presente diploma entra em vigor no 30.º dia posterior ao da sua publicação.

Aprovado em sessão plenária da Assembleia Legislativa da Região Autónoma da Madeira em 23 de Junho de 2005.

O PRESIDENTE DA ASSEMBLEIA LEGISLATIVA, José Miguel Jardim d'Olival Mendonça

Assinado em 15 de Julho de 2005.

Publique-se.

O MINISTRO DA REPÚBLICA PARA A REGIÃO AUTÓNOMA DA MADEIRA, Antero Alves Monteiro Diniz.

ANEXO I

Rede regional principal Estradas regionais principais

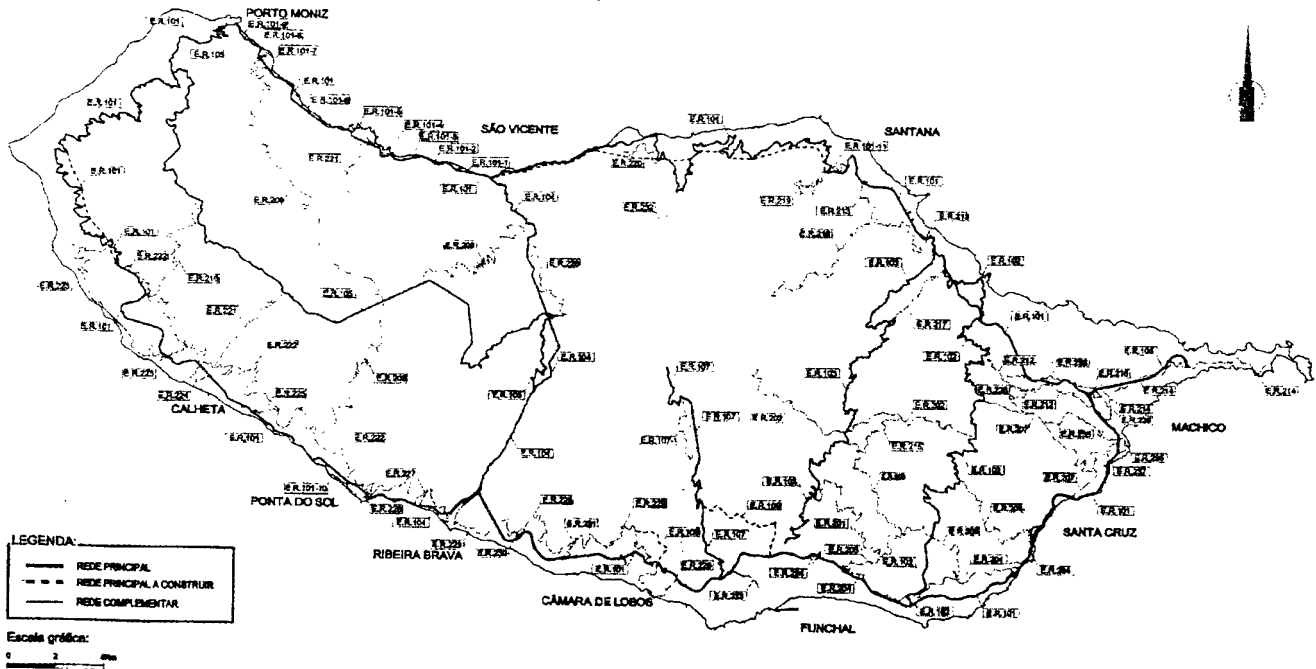
Numeração	Designação	Pontos extremos e intermédios
Ilha da Madeira		
ER 101	Litoral da ilha da Madeira	Ribeira Brava — Câmara de Lobos — Funchal — Caniço — Santa Cruz — Machico — Porto da Cruz — Faial — Santana — São Vicente — Porto Moniz — Ponta do Pargo — Calheta — Ponta do Sol — Ribeira Brava.
ER 102	Caniço — São Roque do Faial — Moinhos ...	Caniço (nó da Cancela — ER 101) — Camacha — Santo António da Serra — Portela — Porto da Cruz — São Roque do Faial — Moinhos (ER 101).
ER 103	Funchal — Faial	Funchal (Livramento) — Monte — Terreiro da Luta — Poiso — Ribeiro Frio — Cabouco da Achada (ER 217) — Faial (ER 101).
ER 104	Ribeira Brava — São Vicente	Ribeira Brava (Murteira — ER 101) — Serra de Água — Rosário — São Vicente (ER 101).
ER 105	Porto Moniz — Serra de Água	Porto Moniz (Portas da Vila — ER 101) — Fonte do Bispo (ER 210) — Paúl da Serra — Encumeada (ER 228) — Serra de Água (ER 104).
ER 106	Machico — Caniçal	Machico (Fazenda — ER 101) — Caniçal (ER 214).
ER 107	Funchal — Curral das Freiras	Funchal (São Martinho — ER 101) — Vasco Gil — Estrela — Curral das Freiras (Cumeal).
ER 108	Acesso ao Estreito de Câmara de Lobos	Câmara de Lobos (ER 101) — Estreito de Câmara de Lobos (ER 229).
ER 109	Fundoa — Vasco Gil	Fundoa (nó dos Viveiros) — Vasco Gil (ER 107).
Ilha do Porto Santo		
ER 120	Calheta — Vila — Porto — Camacha — Vale do Touro — Barroca.	Calheta — Campo de Baixo — Cidade Vila Baleira — Porto de Abrigo — Calhau da Serra de Fora — Serra de Fora — Serra de Dentro — Camacha — Dragoal — Tanque — Salões — Barroca.

ANEXO II
Rede regional complementar
Estradas regionais complementares

Numeração	Designação	Pontos extremos e intermédios
Ilha da Madeira		
ER 201	Palheiro Ferreiro — Terreiro da Luta	Palheiro Ferreiro (ER 205) — Terreiro da Luta (ER 103).
ER 202	Santo António da Serra — Pico do Arieiro	Santo António da Serra (ER 102) — Poiso (ER 103) — Pico do Arieiro.
ER 203	Vale Paraíso — Poiso	Vale Paraíso (ER 205) — Pedra do Poiso (ER 215) — Poiso (ER 103).
ER 204	Funchal — Porto Novo	Funchal (Boa Nova — ER 101) — Cancela (ER 102) — Caniço (ER 205) — Porto Novo (ER 101).
ER 205	Boa Nova — Caniço	Funchal (Boa Nova — ER 101) — Palheiro Ferreiro (ER 201) — Vale Paraíso (ER 203) — Camacha — Caniço (ER 204).
ER 206	Porto Novo — Camacha	Porto Novo (ER 101) — Gaula — Camacha (Águas Mansas — ER 102).
ER 207	Santa Cruz — Santo António da Serra	Santa Cruz (ER 101) — Santo António da Serra (ER 102).
ER 208	São Vicente — Paúl da Serra	São Vicente (Saramago — ER 104) — Paúl da Serra (ER 105).
ER 209	Canhas — Ribeira da Janela	Canhas (Salões — ER 222) — Paúl da Serra (ER 105) — Fanal — Ribeira da Janela (ER 101-7).
ER 210	Prazeres — Fonte do Bispo	Prazeres (ER 222) — Fonte do Bispo (ER 105).
ER 211	Calheta — Paúl da Serra	Calheta (Estrela — ER 222) — Paúl da Serra (ER 105).
ER 212	Machico — Portela	Machico (ER 101) — Caramanchão — Ribeira de Machico (ER 238) — Portela (ER 102).
ER 213	Faial — Santana	Faial (ER 101) — Santana (ER 101).
ER 214	Machico — Caniçal	Machico (Serra de Água — ER 212) — Torre (ER 236) — Caniçal (ER 106) — Caniçal (Baía de Abra).
ER 215	Meia Serra	Pedra do Poiso (ER 203) — Terreiros (Nicho — ER 202).
ER 216	Ligação à ER 101 em Machico	Machico (ER 236 — ER 101).
ER 217	São Roque do Faial — Cabouco da Achada	São Roque do Faial (ER 101) — Cabouco da Achada (ER 103).
ER 218	Ligação à Achada do Teixeira (Pico Ruivo)	Santana (ER 213) — Achada do Teixeira.
ER 219	Ligação à freguesia da Ilha	Santana (Fajã da Corça — ER 101) — Ilha.
ER 220	Boaventura — Ponta Delgada	Boaventura (ER 101) — Ponta Delgada (ER 101).
ER 221	Ligação ao Chão da Ribeira	Seixal (ER 101) — Chão da Ribeira.
ER 222	Fajã da Ovelha — Ribeira Brava	Raposeira (ER 101) — Prazeres (ER 210) — Estreito da Calheta (ER 223) — Calheta (ER 211) — Arco da Calheta (ER 225) — Canhas (Salões — ER 209) — Ponta do Sol (ER 226) — Tabua (ER 227) — Ribeira Brava.
ER 223	Fajã da Ovelha — Estreito da Calheta	Fajã da Ovelha (ER 101) — Paúl do Mar — Jardim do Mar — Estreito da Calheta (ER 222).
ER 224	Ligação à Estrela da Calheta	Calheta (ER 101) — Estrela (ER 222).
ER 225	Ligação do Arco da Calheta para a ER 222	Arco da Calheta (ER 215).
ER 226	Ligação da vila da Ponta do Sol para a ER 222	Ponta do Sol (ER 101 — ER 222).
ER 227	Ligação da Tabua para a ER 222	Tabua (ER 101 — ER 222).
ER 228	Rosário — Encumeada	Rosário (ER 104) — Encumeada (ER 105).
ER 229	Ribeira Brava — Funchal	Ribeira Brava (ER 101) — Campanário — Quinta Grande — Estreito de Câmara de Lobos (ER 101) — Funchal (São Martinho — ER 101).
ER 230	Ligação ao Campanário	Campanário (ER 101 — ER 229).
ER 231	Ligação da Quinta Grande	Quinta Grande (ER 101 — ER 229).
ER 232	Boaventura — Lombo do Urzal	Boaventura (Fajã do Penedo — ER 101) — Lombo do Urzal.
ER 233	Ligação à ER 101 no Funchal	Estrada da Liberdade (Levada do Cavalo) — nó do Pilar (ER 101).
ER 234	Ligação à ER 101 no Funchal	Entroncamento da Pestana Júnior com a Estrada da Boa Nova — nó Pestana Júnior (ER 101).
ER 235	Água de Pena — Santo António da Serra	Água de Pena (ER 101) — Santo António da Serra (ER 207).
ER 236	Torre — Ribeira de Machico	Torre (ER 213) — Fazenda — Maroços — Ribeira de Machico (ER 212).
ER 237	Santa Cruz — Água de Pena	Santa Cruz (ER 207) — Água de Pena (ER 239).
ER 238	Ribeira de Machico — Santo António da Serra	Ribeira de Machico (ER 212) — Santo António da Serra (ER 207).
ER 101-1	Antiga ER 101 (São Vicente)	Antiga ER 101 entre o túnel de Água d'Alto e o túnel da Ribeira do Inferno.
ER 101-2	Antiga ER 101 (Porto Moniz)	Antiga ER 101 entre os emboquilhamentos do túnel da Ladeira da Vinha.
ER 101-3	Antiga ER 101 (Porto Moniz)	Antiga ER 101 entre os emboquilhamentos do túnel do João Delgado.
ER 101-4	Antiga ER 101 (Porto Moniz)	Antiga ER 101 entre o túnel do Seixal I e túnel do Seixal II.
ER 101-5	Antiga ER 101 (Porto Moniz)	Antiga ER 101 entre os emboquilhamentos do túnel do Seixal III.
ER 101-6	Antiga ER 101 (Porto Moniz)	Antiga ER 101 entre os emboquilhamentos do túnel da Fajã das Contreiras.
ER 101-7	Antiga ER 101 (Porto Moniz)	Antiga ER 101 entre o túnel da Ribeira da Janela I e o túnel da Ribeira da Janela II.
ER 101-8	Antiga ER 101 (Porto Moniz)	Antiga ER 101 entre os emboquilhamentos do túnel Fajã do Barro.
ER 101-9	Antiga ER 101 (Porto Moniz)	Antiga ER 101 entre os emboquilhamentos do túnel Fajã Manuel.
ER 101-10	Antiga ER 101 (Ponta do Sol)	Madalena do Mar (ER 101) — vila da Ponta do Sol.
ER 101-11	Antiga ER 101 (Santana)	Achada da Cruz (ER 101) — Fajã da Corça (ER 101).
ER 107-1	Antiga ER 107 (Curral das Freiras)	Ribeira da Lapa (ER 107) — Casas Próximas (ER 107).
Ilha do Porto Santo		
ER 260	Barroca — Serra de Fora	Barroca (ER 110) — Serra de Fora (ER 110).
ER 261	Dragoal — Camacha	Dragoal (ER 110) — Pico Castelo — Camacha (ER 110).
ER 262	Tanque — aeroporto	Tanque (ER 110) — aeroporto.

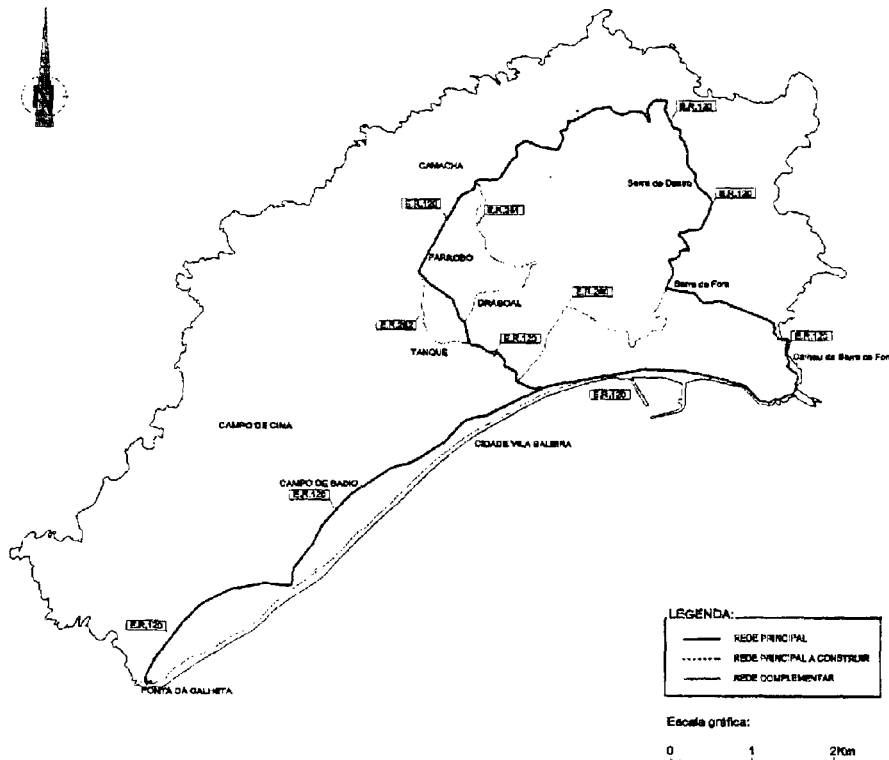
Illa da Madeira

Rede regional principal
Rede regional complementar



Illa do Porto Santo

Rede regional principal
Rede regional complementar



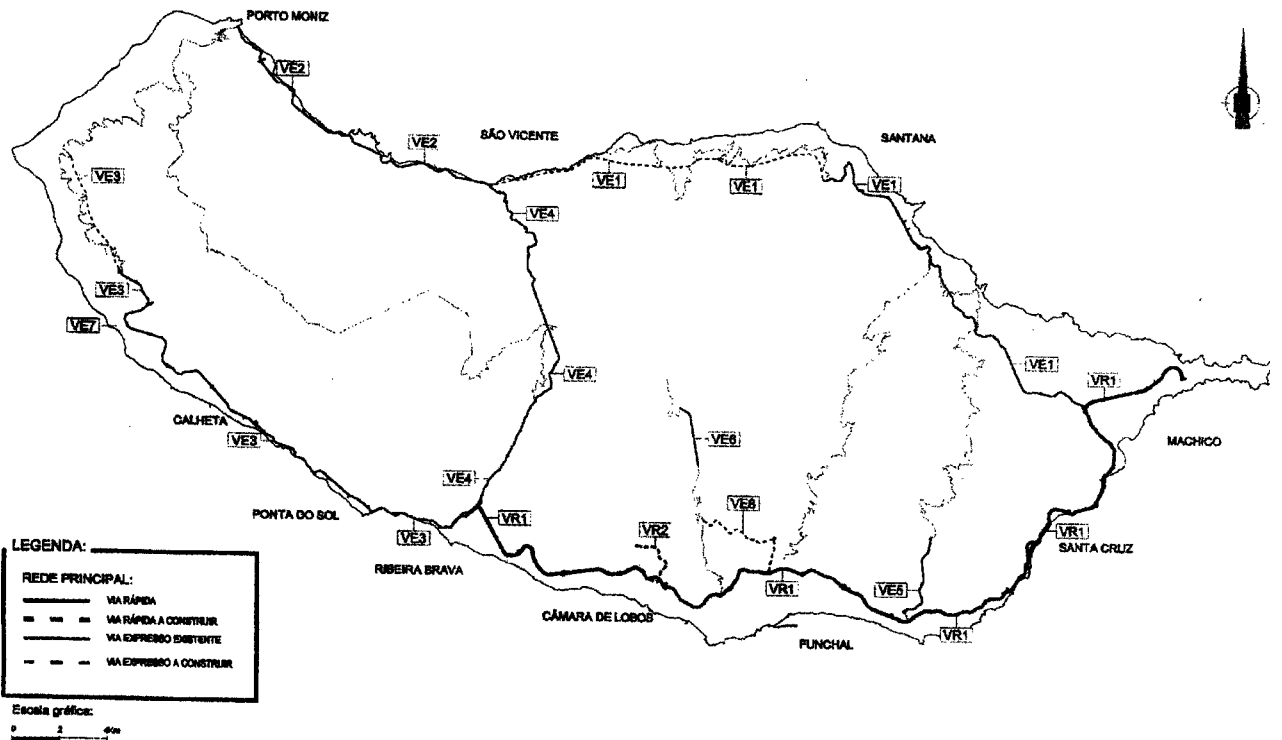
ANEXO III
Classificação funcional
Rede regional de vias rápidas

Designação	Pontos extremos	Pontos extremos e intermédios	Classificação na rede
VR 1	Ribeira Brava (ER 101) — Caniçal (ER 106).	Ribeira Brava — Funchal — Caniço — Santa Cruz — Machico — Caniçal.	ER 101 e ER 106.
VR 2	Câmara do Lobos — Estreito de Câmara de Lobos.	Câmara do Lobos (ER 101) — Estreito de Câmara de Lobos (ER 229)	ER 108.

ANEXO IV
Classificação funcional
Rede regional de vias expresso

Designação	Pontos extremos	Pontos extremos e intermédios	Classificação na rede
VE 1	Machico — São Vicente	Machico — Porto da Cruz — Faial — Santana — Ribeira de São Jorge — Arco de São Jorge — Ponta Delgada — São Vicente.	ER 101 e ER 216.
VE 2	São Vicente — Porto Moniz	São Vicente — Seixal — Ribeira da Janela — Porto Moniz	ER 101.
VE 3	Ponta do Pargo — Ribeira Brava ...	Ponta do Pargo — Raposeira — Prazeres — Calheta — Arco da Calheta — Madalena do Mar — Ponta do Sol — Ribeira Brava.	ER 101.
VE 4	Ribeira Brava — São Vicente	Ribeira Brava — Serra de Água — Rosário — São Vicente	ER 104.
VE 5	Caniço — Camacha	Caniço (Cancela) — Camacha (Nogueira)	ER 102.
VE 6	Curral das Freiras	Ribeira da Lapa — Casas Próximas	ER 107.
VE 7	Paúl do Mar — Jardim do Mar	Paúl do Mar — Jardim do Mar	ER 223.
VE 8	Funchal	Funchal (ER 101) — Funchal (ER 107)	ER 109.

Ilha da Madeira
Classificação funcional das estradas da rede regional principal



CORRESPONDÊNCIA

Toda a correspondência relativa a anúncios e a assinaturas do Jornal Oficial deve ser dirigida à Secretaria-Geral da Presidência do Governo Regional da Madeira.

PUBLICAÇÕES

Os preços por lauda ou por fracção de lauda de anúncio são os seguintes:

Uma lauda	€ 15,54 cada	€ 15,54;
Duas laudas	€ 16,98 cada	€ 33,96;
Três laudas	€ 28,13 cada	€ 84,39;
Quatro laudas	€ 29,95 cada	€ 119,80;
Cinco laudas	€ 31,11 cada	€ 155,55;
Seis ou mais laudas	€ 37,81 cada	€ 226,86.

A estes valores acresce o imposto devido.

EXEMPLAR

Números e Suplementos - Preço por página € 0,29

ASSINATURAS

	<u>Anual</u>	<u>Semestral</u>
Uma Série	€ 26,84	€ 13,59;
Duas Séries	€ 51,00	€ 25,66;
Três Séries	€ 62,00	€ 31,36;
Completa	€ 72,50	€ 36,00.

Aestes valores acrescem os portes de correio, (Portaria n.º 1/2005, de 3 de Janeiro) e o imposto devido.

EXECUÇÃO GRÁFICA

Departamento do Jornal Oficial

IMPRESSÃO

Departamento do Jornal Oficial

DEPÓSITO LEGAL

Número 181952/02

O Preço deste número: € 2,41 (IVA incluído)