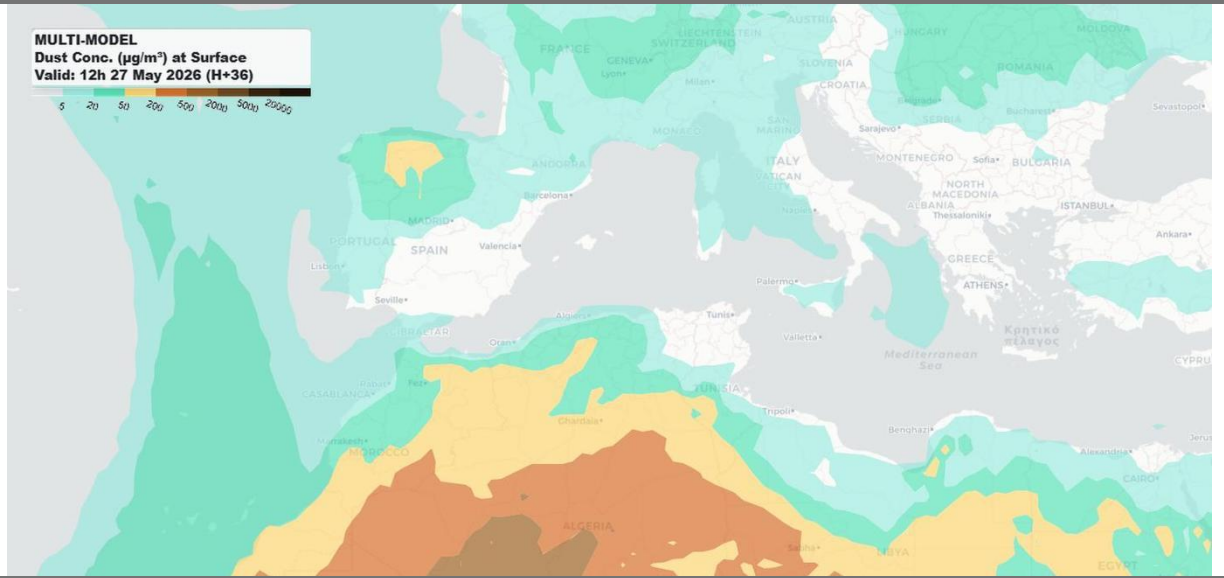


## Previsão de transporte de partículas naturais com origem em regiões áridas

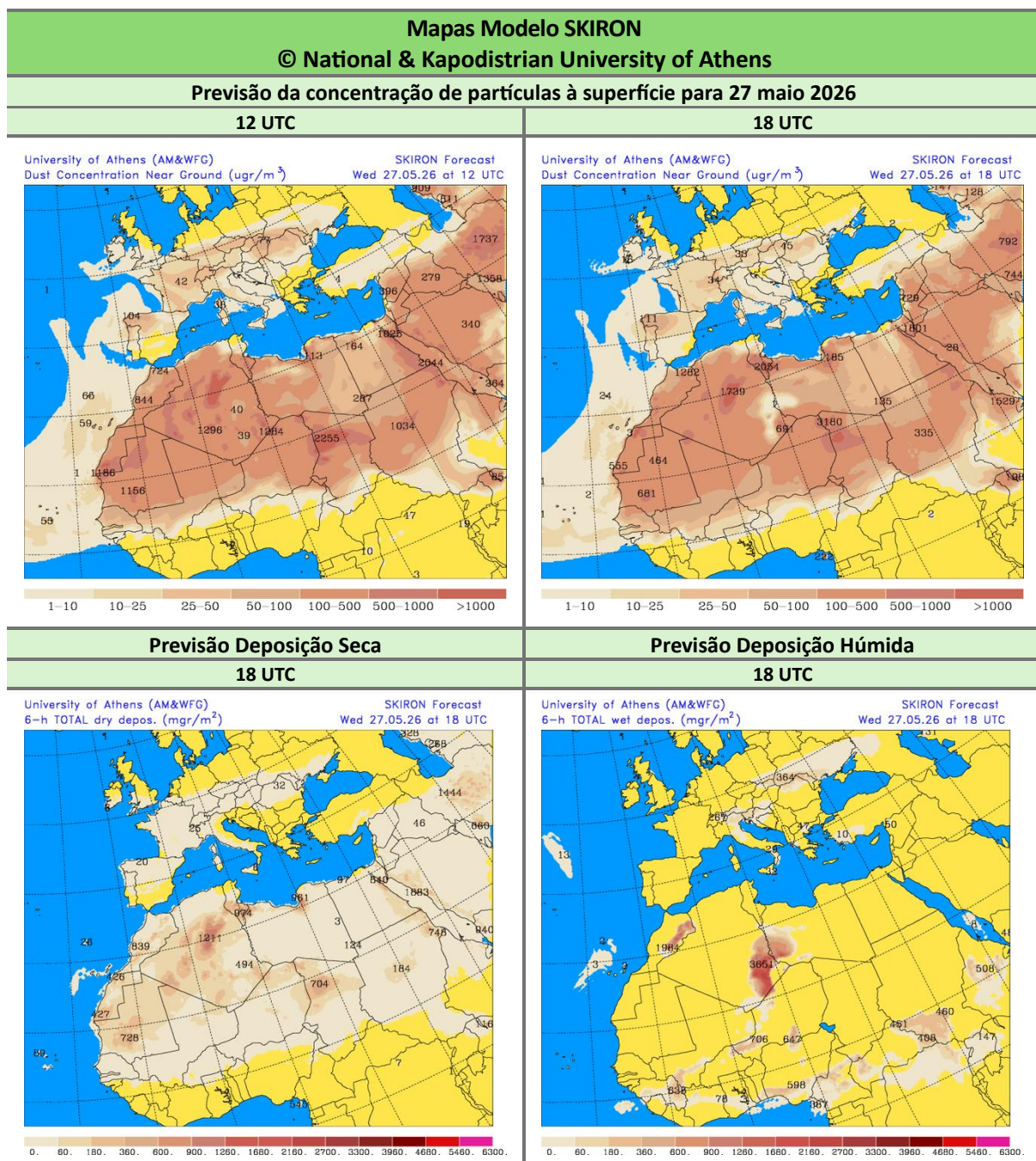
<b>Previsão para</b>	<b>27/05/2026</b>
<b>Entidade Responsável</b>	Agência Portuguesa do Ambiente, IP
<b>Resumo</b>	Previsão da ocorrência de episódio de evento natural, para o dia <b>27 de maio</b> , em <b>Portugal Continental e Arquipélago da Madeira</b> , de intensidade <b>média</b> .
<b>Mapa de previsão</b>	 <p><b>MULTI-MODEL</b> Dust Conc. (µg/m<sup>3</sup>) at Surface Valid: 12h 27 May 2026 (H+36)</p> <p>5 20 50 200 500 2000 20000</p>
<b>Descrição</b>	<p>Previsão da continuação da ocorrência de evento natural de partículas em suspensão, que irá afetar Portugal Continental, com maior intensidade nas regiões Norte e Centro interior, e o Arquipélago da Madeira, com intensidade média.</p> <p>A configuração da crista anticiclónica, sobre a Península Ibérica, deverá bloquear a aproximação de superfícies frontais atlânticas e favorecer o tempo seco no território continental. Paralelamente, estando a corrente de jato polar deslocada para latitudes mais elevadas da Europa, a expansão de ar mais quente e estável sobre a Península Ibérica encontra-se favorecida durante esta semana. A fraca circulação do ar provocada pelo anticiclone poderá contribuir para a acumulação de poluentes à superfície.</p> <p>O acréscimo de concentrações devido a fontes naturais deverá ser inferior a 20 µg/m<sup>3</sup> de PM<sub>10</sub>. Os modelos de prognóstico indicam a continuação da ocorrência do evento natural nos próximos dias.</p> <p>A APA, IP, sugere o acompanhamento da evolução dos índices diários de qualidade do ar em <a href="http://qualar.apambiente.pt">http://qualar.apambiente.pt</a> e recomenda a consulta dos conselhos para a saúde em <a href="http://www.dgs.pt">www.dgs.pt</a>.</p>
<b>Eventos naturais</b>	<p><b>Transporte de partículas naturais com origem em regiões áridas:</b></p> <p>O transporte de longa distância de partículas com origem natural, em zonas áridas do Norte de África, pode causar elevados níveis de PM<sub>10</sub> e PM<sub>2.5</sub>. Em Portugal e nos países Mediterrânicos estes eventos são mais frequentes nos períodos de primavera e verão. Mais informação disponível em: <a href="https://qualar.apambiente.pt/node/eventos_naturais">https://qualar.apambiente.pt/node/eventos_naturais</a>.</p>
<b>Ficha técnica</b>	<p>Mapa de previsão de transporte de poeiras provenientes de regiões áridas (concentração de partículas à superfície) disponibilizado por WMO Barcelona Dust Regional Center.</p> <p>Ficha de previsão elaborada por NOVA FCT para APA, IP.</p>

Apresentam-se de seguida os mapas da previsão da contribuição de partículas em suspensão com origem em regiões áridas dados por vários modelos. Estes permitem analisar a previsão de evolução da concentração de partículas em suspensão ao longo do dia.

Os mapas seguintes dizem respeito à contribuição da concentração de partículas, bem como, à deposição seca e húmida. A deposição é o processo pelo qual as partículas de aerossol se depositam sobre superfícies, diminuindo a concentração das mesmas na atmosfera. Este processo pode ocorrer sob duas formas:

- deposição seca (quando as partículas se depositam nas superfícies por ação da gravidade, interceção, impacto, difusão, turbulência, entre outros processos),
- deposição húmida (quando as partículas são transportadas até à superfície através das gotas de chuva).

Estes fenómenos de remoção de poeiras da atmosfera fazem-se frequentemente notar pela deposição nas superfícies (sobretudo automóveis, varandas, etc).



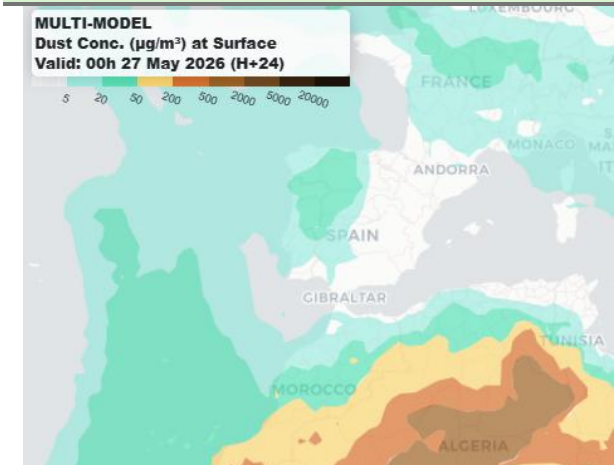
Disponível em: <https://forecast.uoa.gr/en/forecast-maps/dust/europe>

**Mapas MULTI-MODEL**

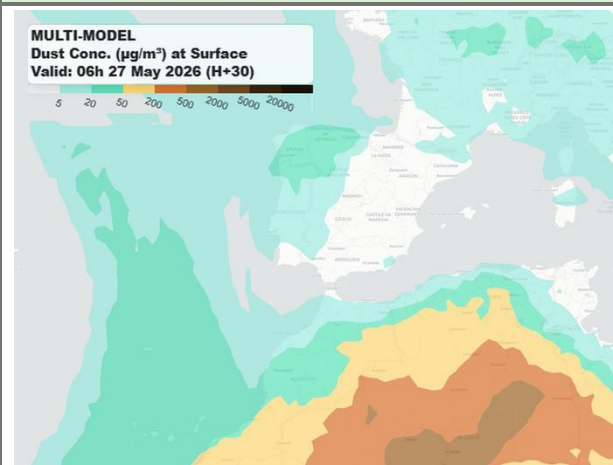
© WMO Barcelona Dust Regional Center

**Previsão da concentração de partículas à superfície para 27 maio 2026**

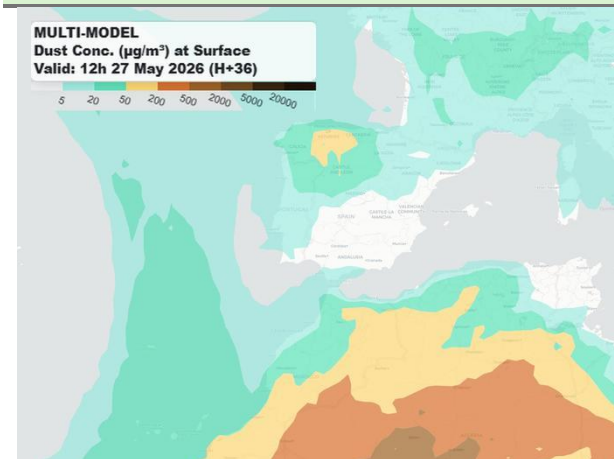
**00 UTC**



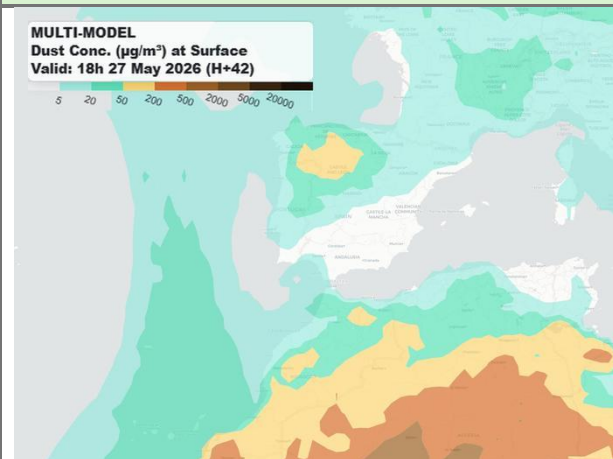
**06 UTC**



**12 UTC**

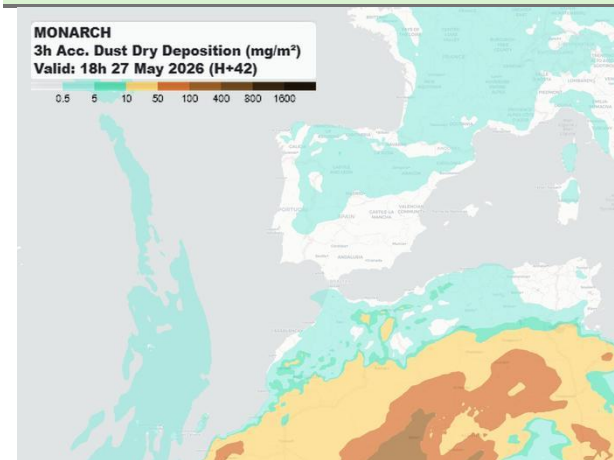


**18 UTC**



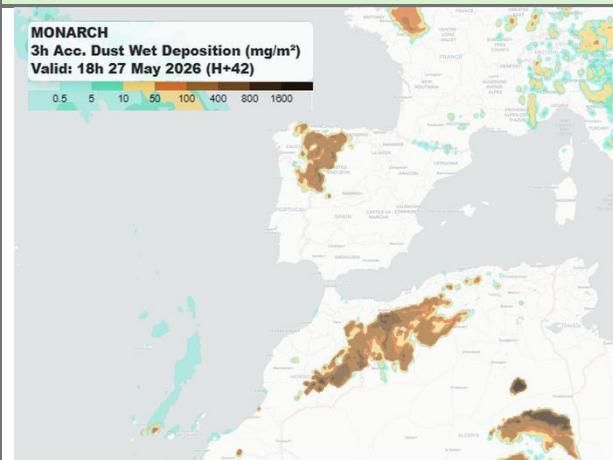
**Previsão Deposição Seca**

**18 UTC**



**Previsão Deposição Húmida**

**18 UTC**



Disponível em: <https://dust.aemet.es/products/daily-dust-products>